

ОБЛІКОВА КАРТКА

об'єкта культурної спадщини

Свято-Воскресенська церква

(найменування об'єкта)

вид	тип	категорія пам'ятки
пам'ятка архітектури	споруда	місцевого значення

1. Дата утворення об'єкта:

1910 р.

2. Місцезнаходження об'єкта:

Рівненська область, м. Острог, вул. Вишенського, 5

3. Охоронний № пам'ятки:

158-Рв

4. Дати і № рішень, відповідно до яких об'єкт узятий на державний облік та визначено категорію пам'ятки:

Рішення Рівненського облвиконкому від 28.07. 1990 № 140

5. Функціональне використання:

сучасне використання	первісне призначення	інші (протягом часу існування об'єкта)
Діюча церква	Церква	-

6. Стислий опис об'єкта:

Розташування	Завдяки значній висоті та монументальному об'єму нави, куполу над нею та багатоярусної дзвіниці над притвором, церква активно впливає на формування силуету забудови м.Острога, розташованого на правому березі р.Вілія.
Характеристика об'єкта	Будівля тридільна, складається з квадратних бабинця і нави, полігонально завершеного вівтаря, з ризницею і паламарнею, що примикають з північної і південної сторін. Над навою розташована восьмигранна баня, завершена півсферичним гранчастим куполом. Дзвіниця накрита високим стрімким шатром – характерним елементом російської національної культової архітектури. Об'єм нави завершується чотирма фронтонами у вигляді масивний закомарів, з яких бічні мають півциркульний обрис, а центральний (найширший) – має форму трилопасної арки. Загальна висота (до підхрестового яблука) – 33,73 м, довжина – 39,22 м, ширина – 19,01 м. Загальна площа церкви – 352,30 кв. м. Церква являє собою зразок «російсько-візантійського стилю», поширеного в церковному будівництві Російської імперії на межі XIX-XX століть.
Наявність творів мистецтва	У церкві розташований багатоярусний іконостас, створений на поч. XIX ст.

7. Перелік складових (для комплексу (ансамблю), визначного місця):

-

8. Ступінь схоронності об'єкта:

добрий, задовільний, незадовільний, аварійний	Добрий.
---	---------

9. Наявність науково-проектної документації на об'єкт:

Найменування документації	Рік розроблення	Автор (організація)	Місце зберігання, інв. №
Матеріали облікової документації на об'єкт культурної спадщини	2006	Інститут «Укрзахідпроектреставрація» (м.Львів)	Острозька міська рада, відділ з питань містобудування та архітектури.

Звіт про науково-дослідну роботу «Історико-архітектурний опорний план та проект зон охорони пам'яток центральної частини м. Острога Рівненської області»	2007	Державний науково-дослідний інститут теорії та історії архітектури і містобудування (м.Київ)	НДІТІАМ, №№ 89829/1, 89829/2, 89829/3
Історико-архітектурний опорний план м.Острог Рівненської області з визначенням меж і режимів використання зон охорони пам'яток та історичних ареалів	2014	Науково-дослідний інститут пам'яткоохоронних досліджень (м.Київ)	Острозька міська рада, відділ з питань містобудування та архітектури.

10. До облікової картки додаються графічні матеріали та фотофіксація:

Найменування матеріалів	Кількість	Дата виконання	Виконавець
Генеральний план з позначенням зон охорони	1	23.11.2018	О.Е.Смолінська
План об'єкта	1	23.11.2018	О.Е.смолінська
Фото загального вигляду об'єкта	1	13.10.2018	П.О.Бенедюк

Облікову картку склав:

Посада та назва організації	Спеціальність, кваліфікаційний рівень	Прізвище, ініціали	Підпис	Дата складання
Завідувач кафедри архітектури та середовищного дизайну Національного університету водного господарства та природокористування	архітектор, д-р архітектури	О.Л.Михайлишин		24.11.2018

Керівник органу охорони культурної спадщини

Начальник управління культури і туризму
Рівненської облдержадміністрації

Я.М. Мельник

ДОДАТКИ
до облікової картки

1. Острог. Св. Воскресенська церква. Генеральний план з позначенням зон охорони. Виконавець О.Е.Смолінська.
2. Острог. Св. Воскресенська церква. План на відм. 0,000. Виконавець О.Е.Смолінська.
3. Острог. Св. Воскресенська церква. Вигляд з південного сходу. 2018 р. Фото П.О.Бенедюка.



Острог. Св. Воскресенська церква. Вигляд з південного сходу. 2018 р.

Фото П.О.Бенедюка

ПАСПОРТ

об'єкта культурної спадщини

Свято-Воскресенська церква

(найменування об'єкта)

вид	тип	категорія пам'ятки
пам'ятка архітектури	споруда	місцевого значення

1. Дата утворення об'єкта:

1910 р.

2. Місцезнаходження об'єкта:

Рівненська область, м. Острог, вул. Вишенського, 5

3. Охоронний № пам'ятки:

158-Рв

4. Дати і № рішень, відповідно до яких об'єкт узятий на державний облік та визначено категорію пам'ятки:

Рішення Рівненського облвиконкому від 28.07.1990 № 140

5. Наявність охоронних дощок, охоронних знаків, інших інформаційних написів, позначок:

-

6. Власник:

7. Користувач:

Релігійна громада УПЦ МП м.Острога

8. Охоронний договір:

від 24.07.2007 № 2

9. Функціональне використання:

сучасне	первісне	інші (протягом часу існування об'єкта)
Діюча церква	церква	-

10. Історичні дані про об'єкт:

<p>Мурована Воскресенська церква побудована у 1910 р. на місці дерев'яної 1672 р., тієї ж назви, розібраної у XIX ст.</p> <p>Але і ця дата не є найдавнішою, оскільки в документах колишнього Луцького Братського монастиря згадується дерев'яна церква в ім'я Святого Воскресіння Христового (23 грудня 1591 р.) в передмісті «Нове місто». В церкві зберігалась Благодатна ікона Матері Божої. Перші описи церковного майна – від 1787 року. У 1880-х рр. церква була «утварью достаточна, земли усадебной 1 десятина, а пахотной в хуторе – Осташки».</p>
--

11. Відомості про сучасний стан об'єкта:

Розташування об'єкта і його роль у навколишньому середовищі	Завдяки значній висоті та монументальному об'єму нави, куполу над нею та багатоярусної дзвіниці над притвором, церква активно впливає на формування силуету забудови м.Острога, розташованого на правому березі р.Вілія.
Ландшафт	Навколишній ландшафт спокійний.
Опис об'єкта	<p>Церква побудована у «російсько-візантійському стилі», поширеному в церковному будівництві Російській імперії на межі XIX-XX століть.</p> <p>Будівля тридільна, складається з квадратних бабинця і нави, полігонально завершеного вівтаря, з ризницею і паламарнею, що примикають з північної і південної сторін. Над навою розташована восьмигранна баня, завершена півсферичним гранчастим куполом. Дзвіниця накрита високим стрімким шатром – характерним елементом російської національної культової архітектури.</p> <p>Загальна висота (до підхрестового яблука) – 33,73 м, довжина – 39,22 м, ширина – 19,01 м.</p> <p>Загальна площа церкви – 352,30 кв. м.</p> <p>Об'єм нави завершується чотирма фронтонами у вигляді масивних закомарів, з яких бічні мають півциркульний обрис, а центральний (найширший) – має форму трилопасної арки.</p> <p>Віконні прорізи з арочними перемичками.</p> <p>Фасади храму насичені архітектурним декором, розташованим по кутах будівлі (пілястри складної, двоярусної структури), над вікнами (кілевидні сандрики, циркульні обрамлення), навколо дверних прорізів (перспективні арки, колони з перехватами і гирьками). Будівлю завершують багатопрофільовані масивні карнизи, Потинькована і пофарбована у блакитний колір, елементи декору виділено білим.</p>
Перебудови, втрати й історичні нашарування	Будівля не зазнала будь-яких значних змін з моменту будівництва. На початку XXI ст. було замінене покриття на куполі та шатрі дзвіниці («златосвет»), а також покриті металопрофілем усі дахи церкви.
Наявність творів мистецтва та їх опис	У церкві розташований багатоярусний іконостас, створений на поч. XIX ст.
Опис території об'єкта	Територія пам'ятки п'ятикутна в плані, огорожена парканом – кована решітка по цегляних стовпчиках. Вхід на територію

	здійснюється зі сходу та півдня через металеві ворота. Крім церкви на погості розташовано ще дві мурованих будівлі, капличка та туалет. Подвір'я заощене бруківкою (ФЕМ), влаштовані трав'яні газони та квітники, ростуть дерева листяних порід. Територія утримується в доброму стані.
Загальна оцінка технічного стану об'єкта, дата, № акта технічного стану	Загальний стан добрий.
Наявність інженерних мереж та інженерного обладнання	Церква забезпечена електро- та газовими мережами.
Дата і № довідки про майнову цінність об'єкта, найменування організації, яка провела оцінку, вартість в гривнях	Майнова цінність станом на 2007 рік становить 4 109 640 грн.

12. Перелік складових (для комплексу (ансамблю), визначного місця):

-

13. Територія об'єкта:

Площа	0,2169 га
Опис меж території об'єкта	Територія пам'ятки обмежена вулицями Вишенського, пров. залізним та Братів Наливайків на «Новому місті».

14. Оцінка антропологічної, археологічної, естетичної, етнографічної, історичної, мистецької, наукової чи художньої цінності об'єкта:

Якості об'єкта, завдяки яким він набуває культурної цінності як пам'ятка	Значна за масштабом будівля з силуетом та архітектурним деталюванням, характерним для російської архітектури межі XIX-XX ст., виразно впливає на формування силуету забудови «Нового міста» в Острозі.
--	--

15. Зони охорони пам'ятки:

Організація-розробник науково-проектної документації	Науково-дослідний інститут пам'яткоохоронних досліджень (м.Київ).
Дата розроблення науково-проектної документації	2014 рік.
Дата і номер документа про затвердження науково-проектної документації	Рішення міської ради № 97 від 19.02.2016 р.
Короткий опис меж зон охорони із зазначенням площі кожної зони	Межа охоронної зони проходить від перетину вул. Вишенського і вул. Братів Наливайків, далі на захід по вул. Братів Наливайків до провулку без назви, далі на південний схід по цьому провулку до пров. залізного, далі на схід по пров. залізному до вул. Вишенського, далі на північ по вул. Вишенського до вихідної точки. Площа - 0.78 га.

16. Наявність науково-дослідної та науково-проектної документації на об'єкт:

Найменування документації	Рік розроблення	Автор (організація)	Місце зберігання, інв. №
Звіт про науково-дослідну роботу «Історико-архітектурний опорний план та проект зон охорони пам'яток центральної частини м. Острога Рівненської області»	2007	Державний науково-дослідний інститут теорії та історії архітектури і містобудування (НДІТІАМ)	НДІТІАМ, №№ 89829/1, 89829/2, 89829/3
Матеріали облікової документації на об'єкт культурної спадщини	2006	Інститут «Укрзахідпроектреставрація» (м.Львів)	Острозька міська рада, відділ з питань містобудування та архітектури.
Історико-архітектурний опорний план м.Острог Рівненської області з визначенням меж і режимів використання зон охорони пам'яток та історичних ареалів	2014	Науково-дослідний інститут пам'яткоохоронних досліджень (м.Київ)	Острозька міська рада, відділ з питань містобудування та архітектури.

17. Дослідницькі й реставраційні роботи на об'єкті:

Найменування робіт	Рік проведення	Замовник	Виконавець	Підрядна організація
Ремонтно-реставраційні роботи	2000-і рр.		Роботи здійснювались господарським способом	

18. Основні джерела відомостей про об'єкт:

Археологічні матеріали	Відсутні
Іконографічні матеріали	Не виявлені.
Архівні матеріали	Архів ін-ту «Укрзахідпроектреставрація». – Арх. Р -71-107.
Бібліографічні матеріали	1. Теодорович Н.И. историко-статистическое церковей и приходов Волынской епархии. Уезды Ровенский, Острожский и Дубенский. Том 2, Почаев, 1880, с. 665, 667, 668; 2. Orłowicz M. Ilustrowany przewodnik po Wołyniu, Luck, 1929, s.272; 3. Земельний В., Я.Бондарчук. Історія Святовоскресенського храму міста Острога, Острозький краєзнавчий збірник, Острог, 2010, с.113-117.

19. До паспорта додаються графічні матеріали та фотофіксація:

Найменування	Кількість	Дата виконання	Виконавець
Генеральний план з позначенням зон охорони	1	23.11.2018	О.Е.Смолінська
Обміри:			
Поверхові плани	1	23.11.2018	О.Е.Смолінська
Креслення фасадів	4	23.11.2018	О.Е.Смолінська
Розрізи	1	23.11.2018	О.Е.Смолінська
Фотофіксація:			
Фото загального вигляду	6	2018 р.	П.О.Бенедюк
Фото фрагментів	-	-	-
Фото інтер'єрів	2	2018 р.	О.Е.Смолінська

Паспорт склав:

Посада та назва організації	Спеціальність, кваліфікаційний рівень	Прізвище, ініціали	Підпис	Дата складання
Завідувач кафедри архітектури та середовищного дизайну Національного університету водного господарства та природокористування	архітектор, д-р архітектури	О.Л.Михайлишин		24.11.2018

Керівник органу охорони культурної спадщини

Начальник управління культури і туризму
Рівненської облдержадміністрації

Я.М. Мельник

ДОДАТКИ до паспорта

1. Острог. Св. Воскресенська церква. Генеральний план з позначенням зон охорони. Виконавець О.Е.Смолінська.

Обмірні креслення:

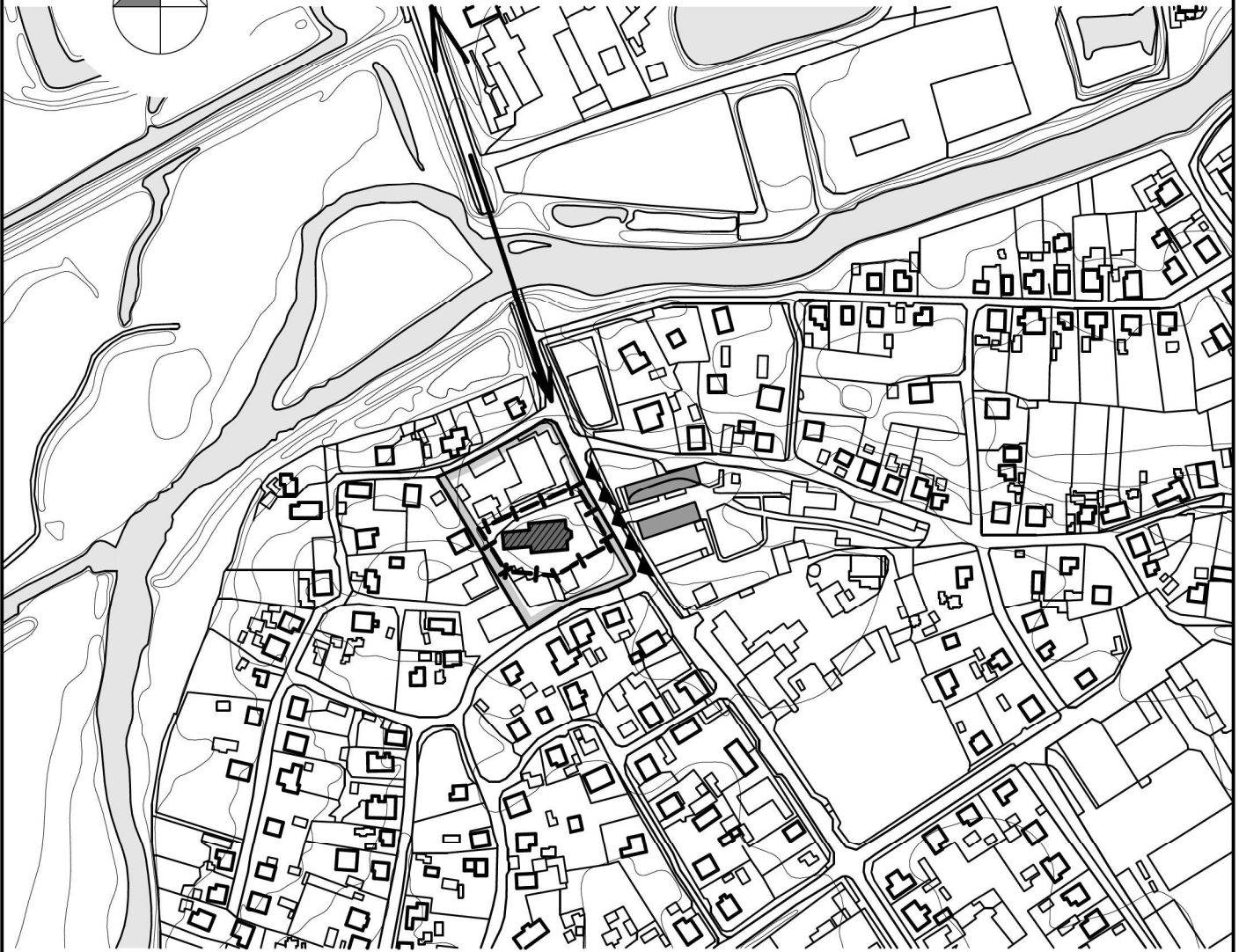
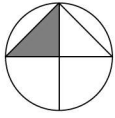
2. Острог. Св. Воскресенська церква. План на відм. 0,000. Виконавець О.Е.Смолінська.
3. Острог. Св. Воскресенська церква. Західний фасад. Виконавець О.Е.Смолінська.
4. Острог. Св. Воскресенська церква. Північний фасад. Виконавець О.Е.Смолінська.
5. Острог. Св. Воскресенська церква. Південний фасад. Виконавець О.Е.Смолінська.
6. Острог. Св. Воскресенська церква. Східний фасад. Виконавець О.Е.Смолінська.
7. Острог. Св. Воскресенська церква. Розріз А-А. Виконавець О.Е.Смолінська.

Фотофіксація:

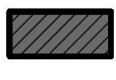
1. Острог. Св. Воскресенська церква. Вигляд з південного сходу. 2018 р. Фото П.О.Бенедюка.
2. Острог. Св. Воскресенська церква. Вигляд з північного сходу. 2018 р. П.О.Бенедюка.
3. Острог. Св. Воскресенська церква. Східний фасад. 2018 р. П.О.Бенедюка.
4. Острог. Св. Воскресенська церква. Вигляд з північного заходу. 2018 р. Фото П.О.Бенедюка.
5. Острог. Св. Воскресенська церква. Фрагмент фасаду дзвіниці. 2018 р. Фото П.О.Бенедюка.
6. Острог. Св. Воскресенська церква. Фрагмент центральної частини головного об'єму з північним входом. 2018 р. Фото П.О.Бенедюка.
7. Острог. Св. Воскресенська церква. Інтер'єр з виглядом на іконостас. 2018 р. Фото О.Е.Смолінської.
8. Острог. Св. Воскресенська церква. Інтер'єр куполу. 2018 р. Фото О.Е.Смолінської.

ПН

Генплан, М 1:2000



Умовні позначення:



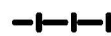
- Пам'ятка архітектури місцевого значення



- Історична забудова



- Межі охоронних зон пам'яток



- Межі території пам'ятки архітектури місцевого значення



- Видові точки



- Видові вісі

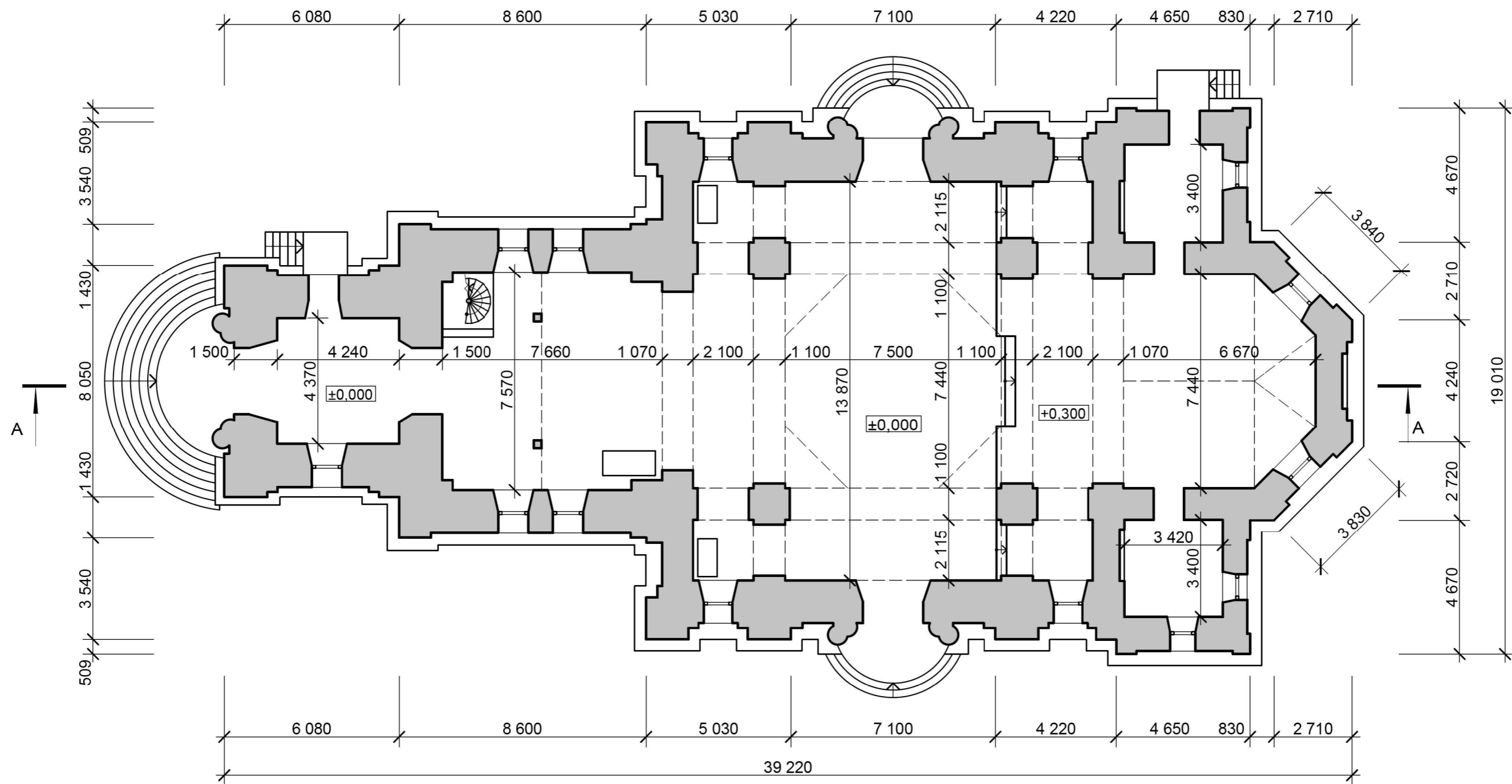


- Видові фронти

- Генплан подано на основі Історико-архітектурного опорного плану м. Острог, Рівненської області з визначенням меж та режимів використання історичних ареалів, м.Київ, 2014 р.
- Межі території пам'ятки визначено за публічною кадастровою картою України - кадастровий номер: 5610900000:01:002:0437, площа: 0,2169 га.


						Пам'ятка архітектури Свято-Воскресенська церква, м. Острог, вул. Вишенського, 5			
Зм.	Кільк.	Аркуш	№ док.	Підпис	Дата	Архітектурні обміри	Стадія	Аркуш	Аркушів
ГАП		Матвіюк О.В.			01/12/18		НД		
Розробив		Смолінська О.Е.			01/12/18				
Перевірив		Михайлишин О.Л.			01/12/18				
						Генплан, М 1:2000	ФОП Кошин А.М.		
Н.контр.		Кошин А.М.			01/12/18				

План поверху на відм. ±0,000, М 1:150




Зм.	Кільк.	Аркуш	№ док.	Підпис	Дата	Пам'ятка архітектури Свято-Воскресенська церква, м. Острого, вул. Вишенського, 5			
ГАП		Матвіюк О.В.			01/12/2018	Архітектурні обміри	Стадія	Аркуш	Аркушів
Розробив		Смолінська О.Е.			01/12/2018		НД		
Перевірів		Михайлишин О.Л.			01/12/2018				
Н. контр.		Кошин А.М.			01/12/2018	План поверху на відм. ±0,000, М 1:150	ФОП Кошин А.М.		

Західний фасад, М 1:150




Зм.	Кільк.	Аркуш	№ док.	Підпис	Дата	Пам'ятка архітектури Свято-Воскресенська церква, м. Острого, вул. Вишенського, 5			
ГАП		Матвіюк О.В.			01/12/2018	Архітектурні обміри	Стадія	Аркуш	Аркушів
Розробив		Смолінська О.Е.			01/12/2018		НД		
Перевірів		Михайлишин О.Л.			01/12/2018				
Західний фасад, М 1:150						ФОП Кошин А.М.			
Н. контр.		Кошин А.М.			01/12/2018				

Північний фасад, М 1:200




Зм.	Кільк.	Аркуш	№ док.	Підпис	Дата	Пам'ятка архітектури Свято-Воскресенська церква, м. Острог, вул. Вишенського, 5			
ГАП		Матвіюк О.В.			01/12/2018	Архітектурні обміри	Стадія	Аркуш	Аркушів
Розробив		Смолінська О.Е.			01/12/2018		НД		
Перевірив		Михайлишин О.Л.			01/12/2018				
						Північний фасад, М 1:200	ФОП Кошин А.М.		
Н. контр.		Кошин А.М.			01/12/2018				

Південний фасад, М 1:200




Зм.	Кільк.	Аркуш	№ док.	Підпис	Дата	Пам'ятка архітектури Свято-Воскресенська церква, м. Острог, вул. Вишенського, 5			
ГАП		Матвіюк О.В.			01/12/2018	Архітектурні обміри	Стадія	Аркуш	Аркушів
Розробив		Смолінська О.Е.			01/12/2018		НД		
Перевірив		Михайлишин О.Л.			01/12/2018				
						Південний фасад, М 1:200	ФОП Кошин А.М.		
Н. контр.		Кошин А.М.			01/12/2018				

Східний фасад, М 1:150



Зм.	Кільк.	Аркуш	№ док.	Підпис	Дата	Пам'ятка архітектури Свято-Воскресенська церква, м. Острого, вул. Вишенського, 5			
						Архітектурні обміри	Стадія	Аркуш	Аркушів
ГАП		Матвіюк О.В.			01/12/2018		НД		
Розробив		Смолінська О.Е.			01/12/2018				
Перевірив		Михайлишин О.Л.			01/12/2018				
						Східний фасад, М 1:150	ФОП Кошин А.М.		
Н. контр.		Кошин А.М.			01/12/2018				

Розріз А - А, М 1:200



Зм.	Кільк.	Аркуш	№ док.	Підпис	Дата	Пам'ятка архітектури Свято-Воскресенська церква, м. Острог, вул. Вишенського, 5			
ГАП		Матвіюк О.В.			01/12/2018	Архітектурні обміри	Стадія	Аркуш	Аркушів
Розробив		Смолінська О.Е.			01/12/2018		НД		
Перевірив		Михайлишин О.Л.			01/12/2018				
						Розріз А-А, М 1:200	ФОП Кошин А.М.		
Н. контр.		Кошин А.М.			01/12/2018				




Фото 1. Острог. Св. Воскресенська церква. Вигляд з південного сходу. 2018 р. Фото П.О.Бенедюка.




Фото 2. Острог. Св. Воскресенська церква. Вигляд з північного сходу. 2018 р. П.О.Бенедюка.

						Пам'ятка архітектури Свято-Воскресенська церква, м. Острог, вул. Вишенського, 5			
Зм.	Кільк.	Аркуш	№ док.	Підпис	Дата				
ГАП		Матвіюк О.В.			01/12/18	Архітектурні обміри	Стадія	Аркуш	Аркушів
Розробив		Смолінська О.Е.			01/12/18		НД		
Перевірив		Михайлишин О.Л.			01/12/18				
Н.контр.		Кошин А.М.			01/12/18	Фотофіксація	ФОП Кошин А.М.		




Фото 3. Острог. Св. Воскресенська церква.
Східний фасад. 2018 р. П.О.Бенедюка.

						Пам'ятка архітектури Свято-Воскресенська церква, м. Острог, вул. Вишенського, 5			
Зм.	Кільк.	Аркуш	№ док.	Підпис	Дата				
ГАП		Матвіюк О.В.			01/12/18	Архітектурні обміри	Стадія	Аркуш	Аркушів
Розробив		Смолінська О.Е.			01/12/18		НД		
Перевірив		Михайлишин О.Л.			01/12/18				
Н.контр.		Кошин А.М.			01/12/18	Фотофіксація	ФОП Кошин А.М.		




Фото 4. Острог. Св. Воскресенська церква.
Вигляд з північного заходу. 2018 р. Фото П.О.Бенедюка.

Зм.	Кільк.	Аркуш	№ док.	Підпис	Дата				
						Пам'ятка архітектури Свято-Воскресенська церква, м. Острог, вул. Вишенського, 5			
ГАП		Матвіюк О.В.			01/12/18	Архітектурні обміри	Стадія	Аркуш	Аркушів
Розробив		Смолінська О.Е.			01/12/18		НД		
Перевірив		Михайлишин О.Л.			01/12/18				
Н.контр.		Кошин А.М.			01/12/18	Фотофіксація	ФОП Кошин А.М.		



Фото 5. Острог. Св. Воскресенська церква.
Фрагмент фасаду дзвіниці. 2018 р. Фото П.О.Бенедюка.

						Пам'ятка архітектури Свято-Воскресенська церква, м. Острог, вул. Вишенського, 5			
Зм.	Кільк.	Аркуш	№ док.	Підпис	Дата				
ГАП		Матвіюк О.В.			01/12/18	Архітектурні обміри	Стадія	Аркуш	Аркушів
Розробив		Смолінська О.Е.			01/12/18		НД		
Перевірив		Михайлишин О.Л.			01/12/18				
						Фотофіксація	ФОП Кошин А.М.		
Н.контр.		Кошин А.М.			01/12/18				



Фото 6. Острого. Св. Воскресенська церква.

Фрагмент центральної частини головного об'єму з північним входом. 2018 р. Фото П.О.Бенедюка.

Зм.	Кільк.	Аркуш	№ док.	Підпис	Дата				
						Пам'ятка архітектури Свято-Воскресенська церква, м. Острого, вул. Вишенського, 5			
ГАП		Матвіюк О.В.			01/12/18	Архітектурні обміри	Стадія	Аркуш	Аркушів
Розробив		Смолінська О.Е.			01/12/18		НД		
Перевірів		Михайлишин О.Л.			01/12/18				
Н.контр.		Кошин А.М.			01/12/18	Фотофіксація	ФОП Кошин А.М.		




Фото 7. Острог. Св. Воскресенська церква.
 Інтер'єр з виглядом на іконостас. 2018 р. Фото О.Е.Смолінської.

						Пам'ятка архітектури Свято-Воскресенська церква, м. Острог, вул. Вишенського, 5			
Зм.	Кільк.	Аркуш	№ док.	Підпис	Дата				
ГАП		Матвіюк О.В.			01/12/18	Архітектурні обміри	Стадія	Аркуш	Аркушів
Розробив		Смолінська О.Е.			01/12/18		НД		
Перевірів		Михайлишин О.Л.			01/12/18				
Н.контр.		Кошин А.М.			01/12/18	Фотофіксація	ФОП Кошин А.М.		



Фото 8. Острог. Св. Воскресенська церква. Інтер'єр куполу. 2018 р. Фото О.Е.Смолінської.

						Пам'ятка архітектури Свято-Воскресенська церква, м. Острог, вул. Вишенського, 5			
Зм.	Кільк.	Аркуш	№ док.	Підпис	Дата				
ГАП		Матвіюк О.В.			01/12/18	Архітектурні обміри	Стадія	Аркуш	Аркушів
Розробив		Смолінська О.Е.			01/12/18		НД		
Перевірів		Михайлишин О.Л.			01/12/18				
Н.контр.		Кошин А.М.			01/12/18	Фотофіксація	ФОП Кошин А.М.		