

# ОБЛІКОВА КАРТКА

## об'єкта культурної спадщини

Дзвіниця церкви Богоявлення Господнього

(найменування об'єкта)

вид	тип	категорія пам'ятки
пам'ятка архітектури	споруда	місцевого значення

### 1. Дата утворення об'єкта:

1905 р.

### 2. Місцезнаходження об'єкта:

Рівненська область, м. Острог, вул. Академічна

### 3. Охоронний № пам'ятки:

155-Рв

### 4. Дати і № рішень, відповідно до яких об'єкт узятий на державний облік та визначено категорію пам'ятки:

Рішення Рівненського облвиконкому від 28.07.1990 № 140

### 5. Функціональне використання:

сучасне використання	первісне призначення	інші (протягом часу існування об'єкта)
надбрамна дзвіниця	надбрамна дзвіниця	-

### 6. Стислий опис об'єкта:

Розташування	Надбрамна дзвіниця розташовується на північно-західному кордоні Острозького замку і відіграє роль головного і єдиного в'їзду на його територію.
--------------	---

Характеристика об'єкта	Будівля мурована з керамічної цегли з однобаневим верхом. Загальна висота – 22,20 м, довжина – 17,34 м, ширина – 7,70 м. Належить до останнього етапу формування замку князів Острозьких. Перший ярус дзвіниці, розташований на рівні замкового подвір'я, має симетричне тридільне розпланування, в центральній підвищеній частині якого влаштований проїзд з циліндричним склепінням та високими металевими воротами.
Наявність творів мистецтва	Відсутні

### 7. Перелік складових (для комплексу (ансамблю), визначного місця):

Надбрамна дзвіниця входить до складу замкового комплексу князів Острозьких як найпізніша його частина.
--

### 8. Ступінь схоронності об'єкта:

добрий, задовільний, незадовільний, аварійний	Задовільний
---	-------------

### 9. Наявність науково-проектної документації на об'єкт:

Найменування документації	Рік розроблення	Автор (організація)	Місце зберігання, інв. №
Звіт про науково-дослідну роботу «Історико-архітектурний опорний план та проект зон охорони пам'яток центральної частини м. Острога Рівненської області»	2007	Державний науково-дослідний інститут теорії та історії архітектури і містобудування (НДІТІАМ)	НДІТІАМ, №№89829/1, 89829/2, 89829/3
Матеріали облікової документації на пам'ятку культурної спадщини	2008	Національний університет водного господарства та природокористування	Управління культури і туризму Рівненської обласної державної адміністрації
Історико-архітектурний опорний план м.Острог Рівненської області з визначенням меж і режимів використання зон охорони пам'яток та історичних ареалів	2014	Науково-дослідний інститут пам'яткоохоронних досліджень (м.Київ)	Острозька міська рада, відділ з питань містобудування та архітектури.

### 10. До облікової картки додаються графічні матеріали та фотофіксація:

Найменування матеріалів	Кількість	Дата виконання	Виконавець
Генеральний план з позначенням зон	1	28.10.2018	П.О.Бенедюк
План об'єкта	1	28.10.2018	П.О.Бенедюк

Фото загального вигляду об'єкта	1	27.10.2018	П.О.Бенедюк
---------------------------------	---	------------	-------------

**Облікову картку склав:**

Посада та назва організації	Спеціальність, кваліфікаційний рівень	Прізвище, ініціали	Підпис	Дата складання
Професор кафедри архітектури та середовищного дизайну Національний університет водного господарства та природокористування	архітектор, д-р архітектури	П.А.Ричков		10.11.2018

**Керівник органу охорони культурної спадщини**

Начальник управління культури і туризму  
Рівненської облдержадміністрації

Я.М. Мельник

**ДОДАТКИ**  
**до облікової картки**

1. Острог. Дзвіниця церкви Богоявлення Господнього. Генеральний план замкової території з розташуванням дзвіниці. Виконавець П.О.Бенедюк
2. Острог. Дзвіниця церкви Богоявлення Господнього. План на відм. -1,300. Виконавець П.О.Бенедюк
3. Острог. Дзвіниця церкви Богоявлення Господнього. Загальний вигляд дзвіниці з півдня. 2018 р. Фото П.О.Бенедюка.



Острог. Дзвіниця церкви Богоявлення Господнього.  
Загальний вигляд дзвіниці з півдня. 2018 р. Фото П.О.Бенедюка.

# ПАСПОРТ

## об'єкта культурної спадщини

Дзвіниця церкви Богоявлення Господнього

(найменування об'єкта)

вид	тип	категорія пам'ятки
пам'ятка архітектури	споруда	місцевого значення

### 1. Дата утворення об'єкта:

1905 р.

### 2. Місцезнаходження об'єкта:

Рівненська область, м. Острог, вул. Академічна

### 3. Охоронний № пам'ятки:

155-Рв

### 4. Дати і № рішень, відповідно до яких об'єкт узятий на державний облік та визначено категорію пам'ятки:

Рішення Рівненського облвиконкому від 28.07.1990 № 140

### 5. Наявність охоронних дошок, охоронних знаків, інших інформаційних написів, позначок:

Відсутні

### 6. Власник:

Державна власність

### 7. Користувач:

Релігійна громада церкви Богоявлення Господнього УПЦ

## 8. Охоронний договір :

від _____ № _____
-------------------

## 9. Функціональне використання:

сучасне	первісне	інші (протягом часу існування об'єкта)
Надбрамна дзвіниця	Надбрамна дзвіниця	-

## 10. Історичні дані про об'єкт:

Споруджена в 1905 році на місці, де раніше знаходилася стара в'їзна брама у вигляді арочного проїзду в мурованій стіні.
---

## 11. Відомості про сучасний стан об'єкта:

Розташування об'єкта і його роль у навколишньому середовищі	Надбрамна дзвіниця розташовується на північно-західному кордоні Острозького замку і відіграє роль головного і єдиного в'їзду на його територію. Зважаючи на помітно меншу висоту в порівнянні з церквою Богоявлення Господнього надбрамна дзвіниця відіграє лише роль локального вертикального акценту.
Ландшафт	Об'єкт розташований на краю північно-західної частини замкового пагорбу (Замкової Гори). Зовнішній насип з півночі, по якому прокладено проїзд до замку – штучного походження (раніше на цьому місці знаходився високий місток, перекинутий через глибокий рів, (очевидно, також штучного походження.
Опис об'єкта	<p>Будівля мурована з керамічної цегли з одnobаневим верхом. Загальна висота – 22,20 м, довжина – 17,34 м, ширина – 7,70 м. Належить до останнього етапу формування замку князів Острозьких. Перший ярус дзвіниці, розташований на рівні замкового подвір'я, має симетричне тридільне розпланування, в центральній підвищеній частині якого влаштований проїзд з високими металевими воротами та циліндричним склепінням.</p> <p>Обабіч проїзду два допоміжних приміщення службового призначення. В окремій секції східного приміщення влаштовані сходи, що виходять спочатку на верх склепіння над проїздом, а потім ведуть до горішнього ярусу, де знаходяться дзвони.</p> <p>Цокольна частина відповідає габаритам першого ярусу і має окремий вхід з заходу від старого оборонного рову. В цокольній частині будівлі знаходиться вхід до підземного переходу, що веде до церкви Богоявлення Господнього.</p> <p>Над центральною частиною першого ярусу розташований восьмигранний підбанник, в архітектурних пропорціях та деталюванні якого вгадується намагання використати форми вінцевих бань церкви Богоявлення Господнього.</p>
Перебудови, втрати й історичні нашарування	Суттєвих змін в конструктивних частинах будівлі та в її архітектурному опорядженні не було.
Наявність творів мистецтва та їх опис	Відсутні
Опис території об'єкта	Надбрамна дзвіниця входить до складу замкового комплексу князів Острозьких як найпізніша його частина.

Загальна оцінка технічного стану об'єкта, дата, № акта технічного стану	Задовільний.
Наявність інженерних мереж та інженерного обладнання	Будівля під'єднана до електричної мережі напругою 220 В.
Дата і № довідки про майнову цінність об'єкта, найменування організації, яка провела оцінку, вартість в гривнях	Майнова цінність не визначалася.

## 12. Перелік складових (для комплексу (ансамблю), визначного місця):

Разом з дзвіницею до складу комплексу замкових споруд входять Вежа мурована, церква Богоявлення Господнього, Нова (Кругла) башта.
---

## 13. Територія об'єкта:

Площа	Площа об'єкту територіально не виділена.
Опис меж території об'єкта	Дзвіниця входить до складу території замка кн. Острозьких загальною площею 1,43 га. Зі сходу та заходу до дзвіниці примикає замкова огорожа, з півночі від дзвіниці розташований під'їзд до замку, з півдня – замкова територія.

## 14. Оцінка антропологічної, археологічної, естетичної, етнографічної, історичної, мистецької, наукової чи художньої цінності об'єкта:

Якості об'єкта, завдяки яким він набуває культурної цінності як пам'ятка	Будівля є складовою частиною замкового ансамблю князів Острозьких і, незважаючи на її доволі пізні походження, відіграє в цьому ансамблі помітну композиційну роль. Є також взірцем використання так званого «єпархіального» стилю в православній церковній архітектурі Волині початку ХХ ст.
--	---

## 15. Зони охорони пам'ятки:

Організація-розробник науково-проектної документації	Науково-дослідний інститут пам'яткоохоронних досліджень (м.Київ)
Дата розроблення науково-проектної документації	2014 рік
Дата і номер документа про затвердження науково-проектної документації	Рішення міської ради № 97 від 19.02.2016 р.
Короткий опис меж зон охорони із зазначенням площі кожної зони	Пам'ятка розташована на території Державного історико-культурного заповідника м. Острога, створеного у 1981 р. У 2003 р. Державному історико-культурному заповіднику передано у постійне користування окремі земельні ділянки загальною площею 2,54 га. Дзвіниця входить до складу території замку кн. Острозьких загальною площею 1,43 га.



## 16. Наявність науково-дослідної та науково-проектної документації на об'єкт:

Найменування документації	Рік розроблення	Автор (організація)	Місце зберігання, інв. №
Звіт про науково-дослідну роботу «Історико-архітектурний опорний план та проект зон охорони пам'яток центральної частини м. Острога Рівненської області»	2007	Державний науково-дослідний інститут теорії та історії архітектури і містобудування (НДІТІАМ)	НДІТІАМ, №№ 89829/1, 89829/2, 89829/3
Матеріали облікової документації пам'ятки культурної спадщини	2008	Національний університет водного господарства та природокористування (м.Рівне)	Управління культури і туризму Рівненської обласної державної адміністрації.
Історико-архітектурний опорний план м.Острог Рівненської області з визначенням меж і режимів використання зон охорони пам'яток та історичних ареалів	2014	Науково-дослідний інститут пам'яткоохоронних досліджень (м.Київ)	Острозька міська рада, відділ з питань містобудування та архітектури.

## 17. Дослідницькі й реставраційні роботи на об'єкті:

Найменування робіт	Рік проведення	Замовник	Виконавець	Підрядна організація
Див. п.16				

## 18. Основні джерела відомостей про об'єкт:

Археологічні матеріали	Відсутні
Іконографічні матеріали	Не виявлені
Архівні матеріали	У фондах Російського державного історичного архіву (м. Санкт-Петербург)
Бібліографічні матеріали	Kardaszewicz S. Dzieje dawniejsze miasta Ostroga – Warszawa, 1913; Orłowicz M. Ilustrowany przewodnik po Wołyniu. – Łuck, 1929. – S.266; Рычков П.А. Дорогами южной Ровенщины. – М., 1989. – С.77; Пам'ятки архітектури та містобудування України. – Довідник Державного реєстру національного культурного надбання / За ред. А.П.Мардера та В.В.Вечерського. – К.: Техніка, 2000. - С.195.

## 19. До паспорта додаються графічні матеріали та фотофіксація:

Найменування	Кількість	Дата виконання	Виконавець
Генеральний план	2	27.10.2018	П.О.Бенедюк

<b>Обміри:</b>			
Поповерхові плани	4	27.10.2018	П.О.Бенедюк
Креслення фасадів	4	27.10.2018	П.О.Бенедюк
Розрізи	2	27.10.2018	П.О.Бенедюк
<b>Фотофіксація:</b>			
Фото загального вигляду	3	13.10.2018 р.	П.О.Бенедюк
Фото фрагментів	-	-	-
Фото деталей	-	-	-
Фото інтер'єрів	-	-	-

### **Паспорт склав:**

Посада та назва організації	Спеціальність, кваліфікаційний рівень	Прізвище, ініціали	Підпис	Дата складання
Завідувач кафедри архітектури та середовищного дизайну Національний університет водного господарства та природокористування	Архітектор, доктор архітектури	Михайлишин О.Л.		28.10.2018 р.
Професор кафедри архітектури та середовищного дизайну НУВГП	Архітектор, доктор архітектури	Ричков П.А.		

### **Керівник органу охорони культурної спадщини**

Начальник управління культури і туризму  
Рівненської облдержадміністрації

Я.М. Мельник

## **ДОДАТКИ** **до паспорта**

1. Острог. Дзвіниця церкви Богоявлення Господнього. Генеральний план замкової території з розташуванням дзвіниці. Виконавець П.О.Бенедюк

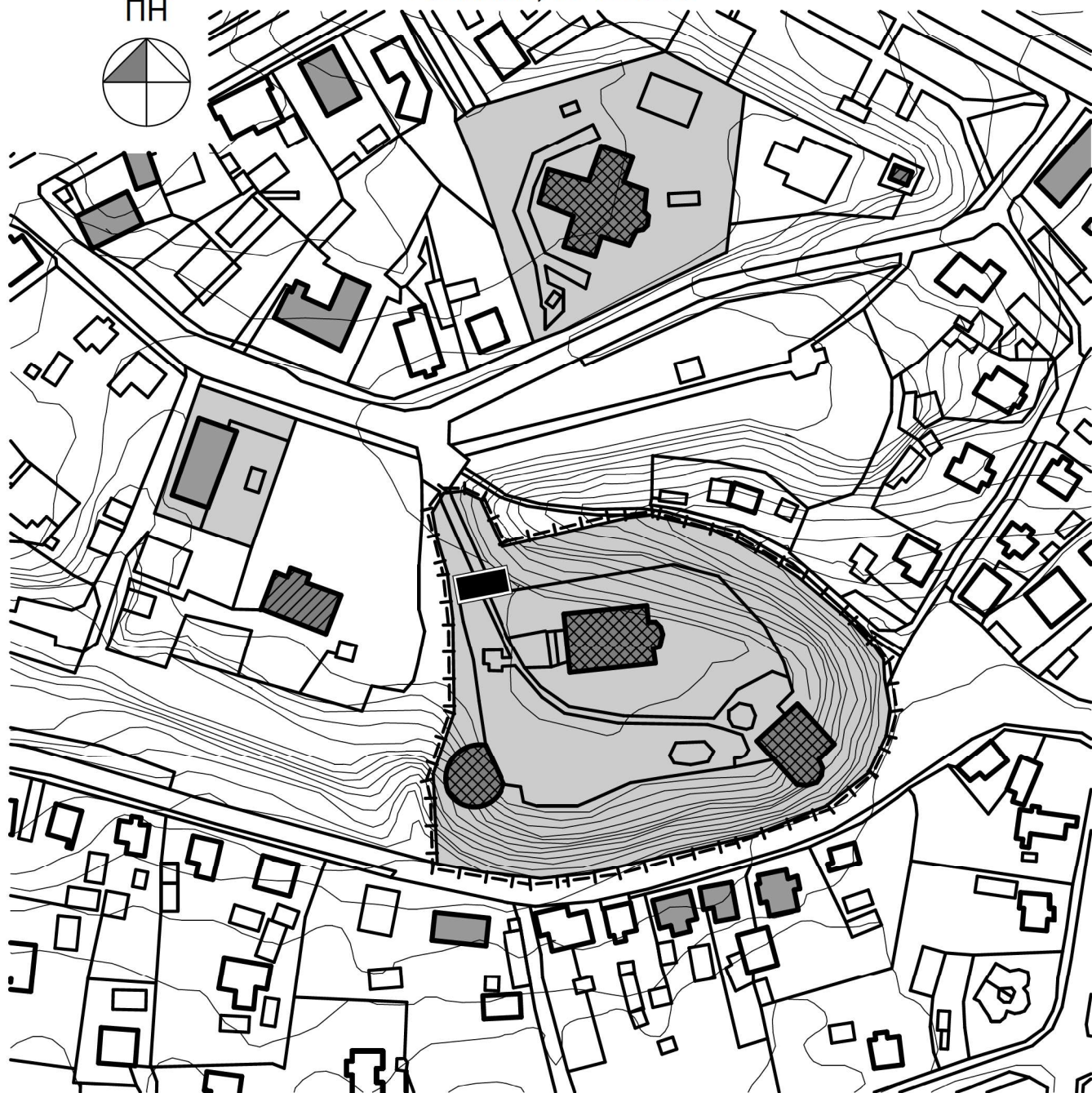
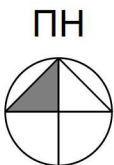
### **Обмірні креслення**

2. Острог. Дзвіниця церкви Богоявлення Господнього. План на відм. -5,650. Виконавець П.О.Бенедюк.
3. Острог. Дзвіниця церкви Богоявлення Господнього. План на відм. -1,300. Виконавець П.О.Бенедюк.
4. Острог. Дзвіниця церкви Богоявлення Господнього. План на відм. 7,850. Виконавець П.О.Бенедюк.
5. Острог. Дзвіниця церкви Богоявлення Господнього. План на відм. 12,500. Виконавець П.О.Бенедюк.
6. Острог. Дзвіниця церкви Богоявлення Господнього. Північний фасад. Виконавець П.О.Бенедюк.
7. Острог. Дзвіниця церкви Богоявлення Господнього. Західний фасад. Виконавець П.О.Бенедюк.
8. Острог. Дзвіниця церкви Богоявлення Господнього. Південний фасад. Виконавець П.О.Бенедюк.
9. Острог. Дзвіниця церкви Богоявлення Господнього. Східний фасад. Виконавець П.О.Бенедюк.
10. Острог. Дзвіниця церкви Богоявлення Господнього. Розріз А-А. Виконавець П.О.Бенедюк.
11. Острог. Дзвіниця церкви Богоявлення Господнього. Розріз Б-Б. Виконавець П.О.Бенедюк.







### **Фотофіксація:**

1. Острог. Дзвіниця церкви Богоявлення Господнього. Загальний вигляд дзвіниці з півдня. 2018 р. Фото П.О.Бенедюка.
2. Острог. Дзвіниця церкви Богоявлення Господнього. Загальний вигляд дзвіниці з заходу. 2018 р. Фото П.О.Бенедюка.
3. Острог. Дзвіниця церкви Богоявлення Господнього. Загальний вигляд дзвіниці з півночі. 2018 р. Фото П.О.Бенедюка.

# Генплан, М 1:2000



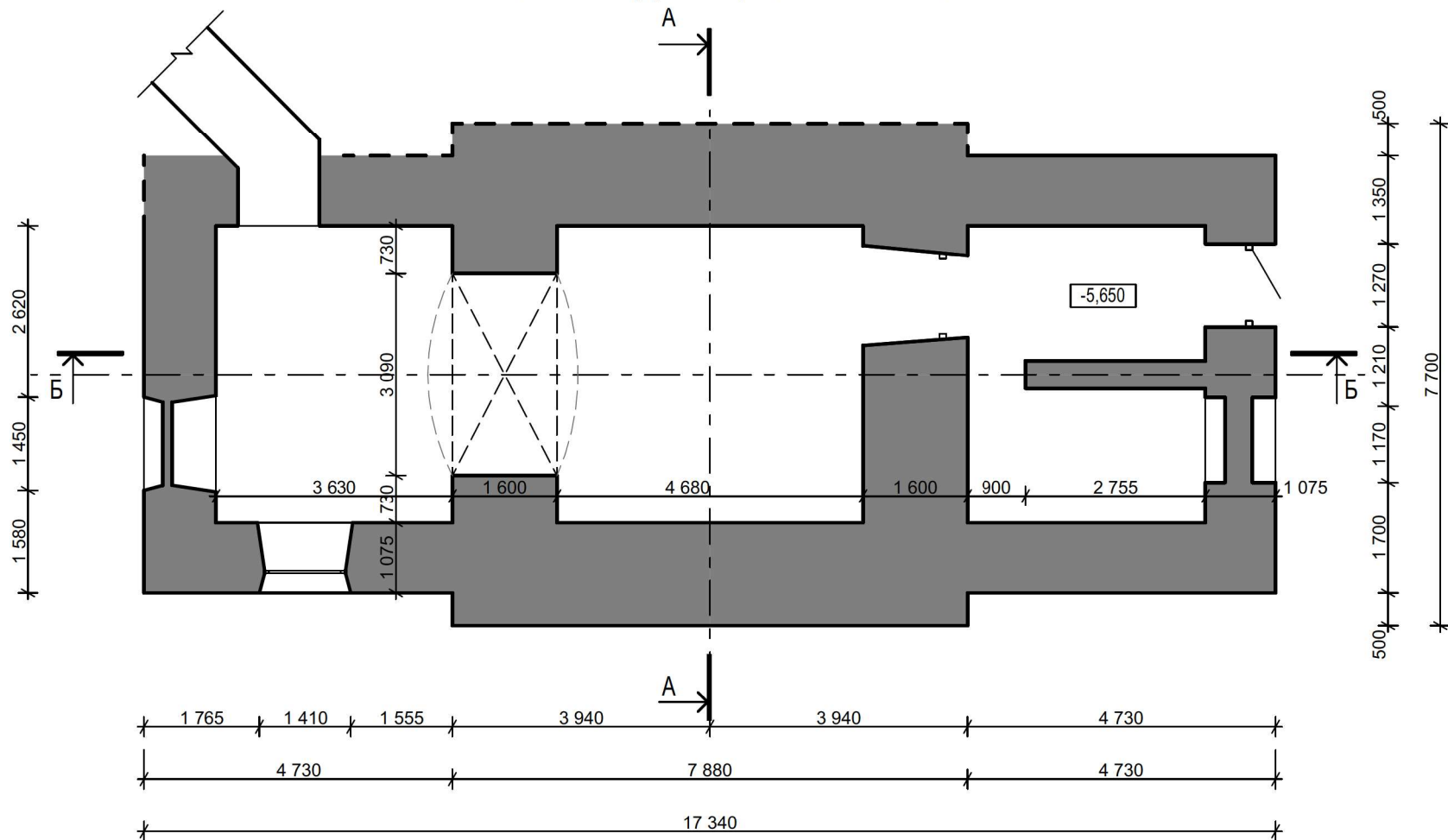
Умовні позначення:

- |   |   |  |  |
|---|---|--|--|
|  | - Дзвіниця церкви Богоявлення господнього     |  | - Історична забудова                         |
|  | - Пам'ятка архітектури національного значення |  | - Територія історико-культурного заповідника |
|  | - Пам'ятка архітектури місцевого значення     |  | - Межі території пам'ятки                    |

1. Межі охоронної зони пам'ятки знаходяться в межах території історичного ареалу м. Острог.
2. Генплан подано на основі Історико-архітектурного опорного плану м. Острог, Рівненської області з визначенням меж та режимів використання історичних ареалів, м. Київ, 2014 р.
3. Межі території пам'ятки визначено за публічною кадастровою картою України - кадастровий номер: 5610900000:02:001:0034, площа: 1,43 га.

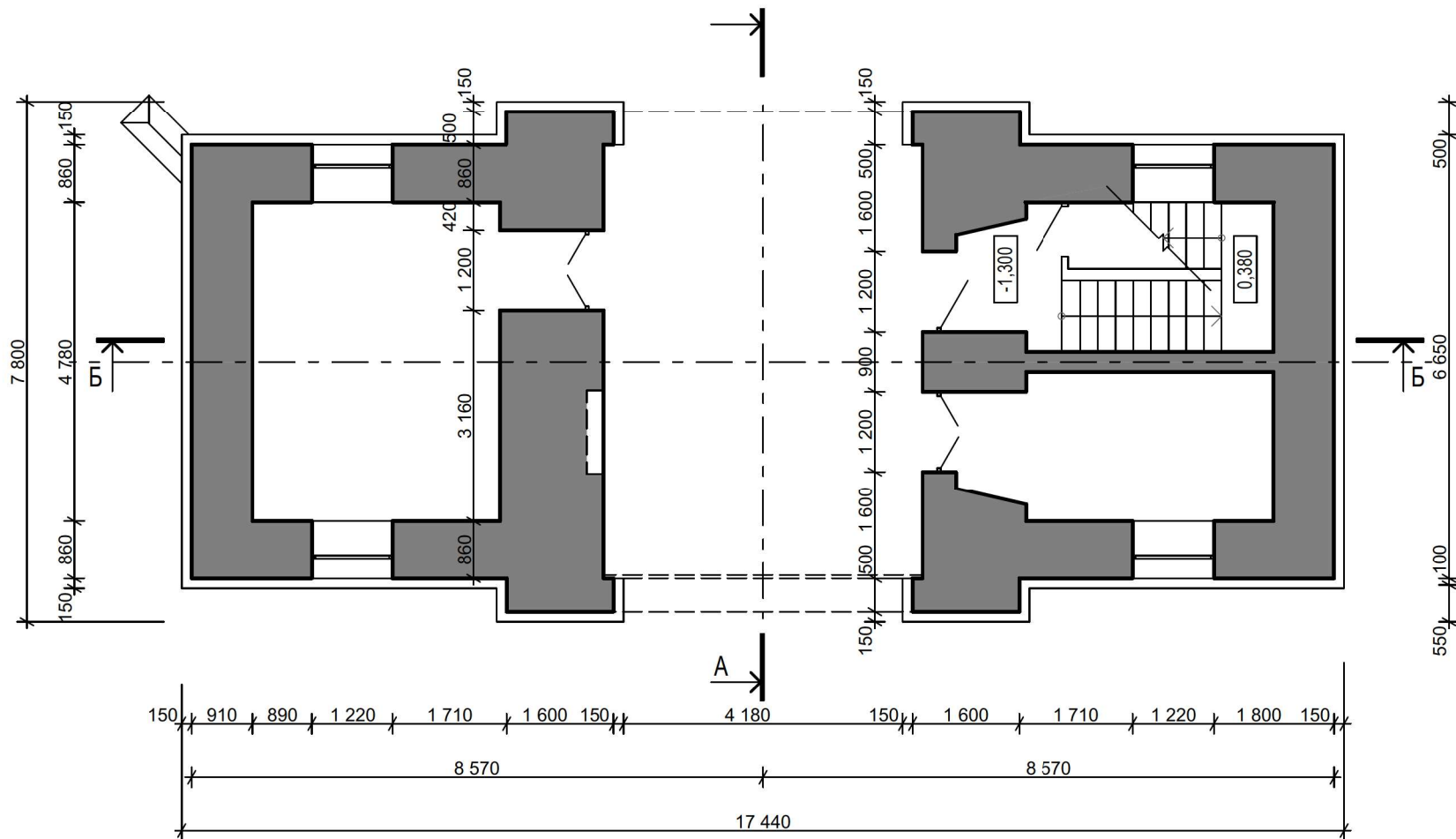
					Пам'ятка архітектури Дзвіниця церкви Богоявлення Господнього, м. Острог, вул. Академічна				
<b>Зм.</b>	<b>Кільк.</b>	<b>Аркуш</b>	<b>№ док.</b>	<b>Підпис</b>	<b>Дата</b>	Архітектурні обміри	Стадія	Аркуш	Аркушів
ГАП		Матвіюк О.В.			01/12/18		НД	01	
Розробив		Бенедюк П.О.			01/12/18				
Перевірив		Михайлишин О.Л.			01/12/18				
					Генплан, М 1:2000		ФОП Кошин А.М.		
Н.контр.		Кошин А.М.			01/12/18				

План на відм. -5,650 М 1:100



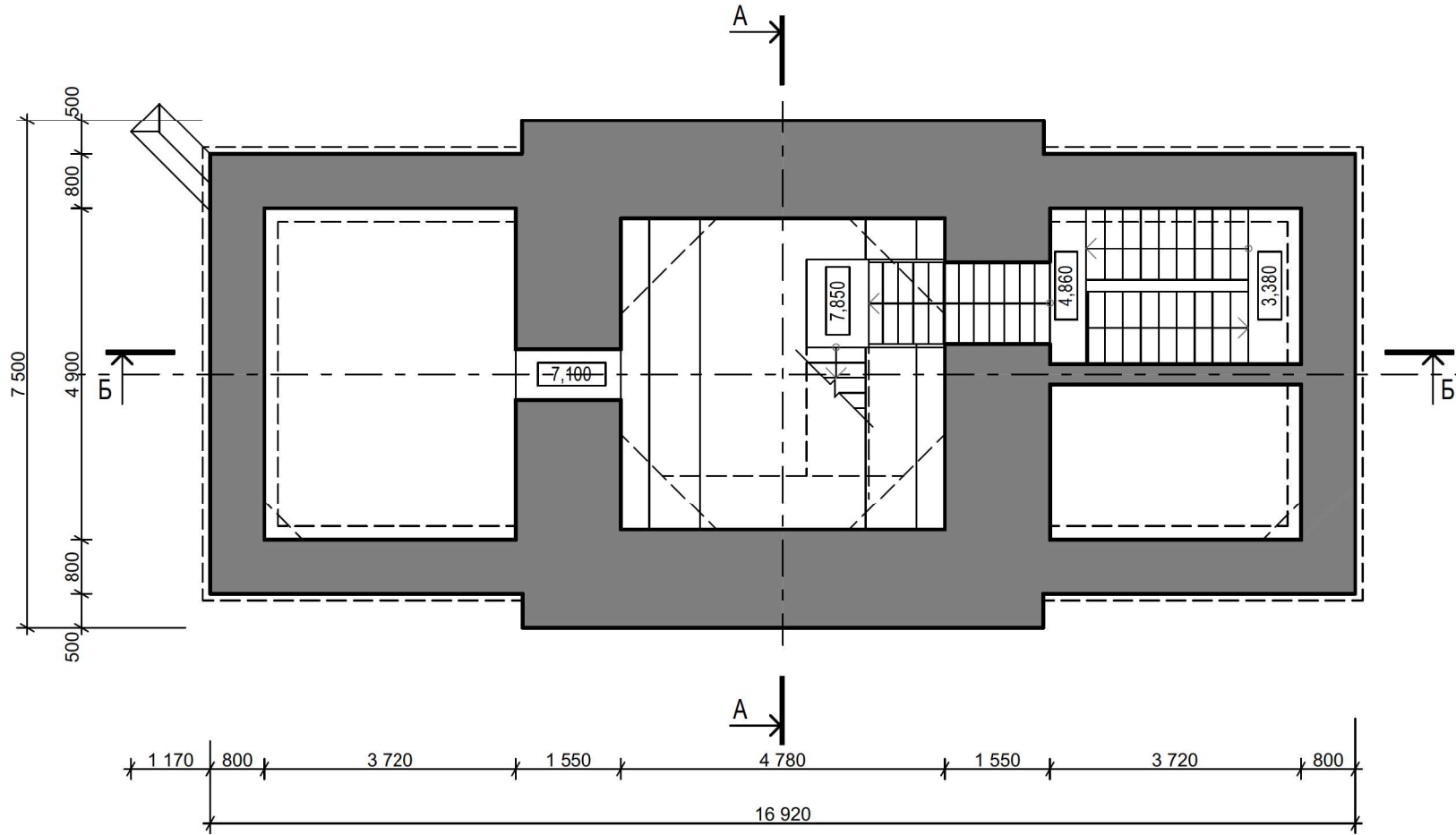
Зм.	Кільк.	Аркуш	№ док.	Підпис	Дата							
ГАП		Матвіюк О.В.			01/12/18	Пам'ятка архітектури Дзвіниця церкви Богоявлення Господнього, м. Острог, вул. Академічна						
Розробив		Бенедюк П.О.			01/12/18				Архітектурні обміри	Стадія	Аркуш	Аркушів
Перевірив		Михайлишин О.Л.			01/12/18				НД	02		
Н.контр.		Кошин А.М.			01/12/18	План на відм. -5,650 М 1:100		ФОП Кошин А.М.				

План на відм. -1,300 М 1:100



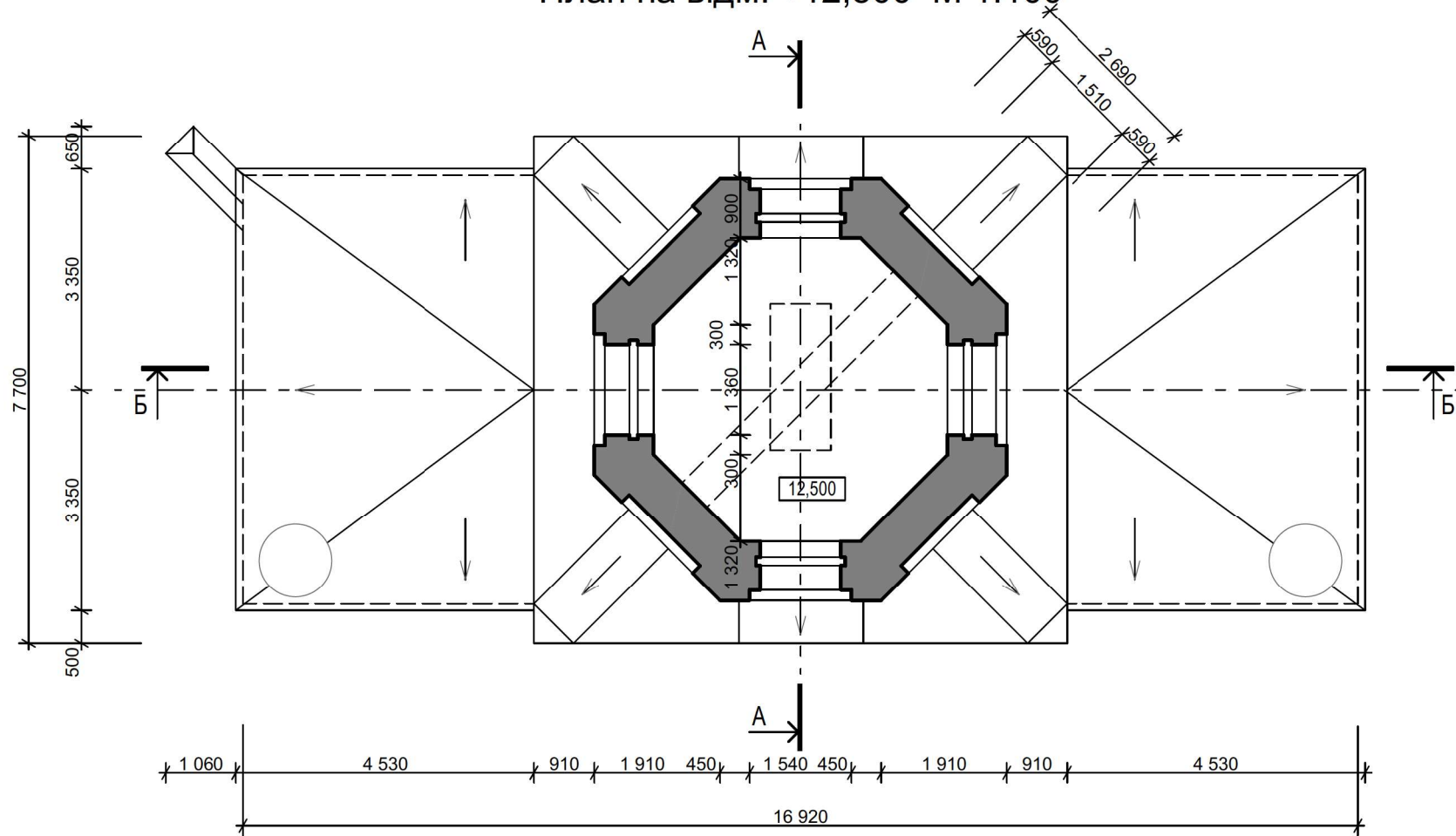
						Пам'ятка архітектури Дзвіниця церкви Богоявлення Господнього, м. Острог, вул. Академічна				
<b>Зм.</b>	<b>Кільк.</b>	<b>Аркуш</b>	<b>№ док.</b>	<b>Підпис</b>	<b>Дата</b>	Архітектурні обміри		Стадія	Аркуш	Аркушів
ГАП		Матвіюк О.В.			01/12/18			НД	03	
Розробив		Бенедюк П.О.			01/12/18	План на відм. -1,300 М 1:100		ФОП Кошин А.М.		
Перевірив		Михайлишин О.Л.			01/12/18					
Н.контр.		Кошин А.М.			01/12/18					

План на відм. +7,850 М 1:100



Зм.	Кільк.	Аркуш	№ док.	Підпис	Дата	Пам'ятка архітектури Дзвіниця церкви Богоявлення Господнього, м. Острог, вул. Академічна			
ГАП		Матвіюк О.В.			01/12/18	Архітектурні обміри	Стадія	Аркуш	Аркушів
Розробив		Бенедюк П.О.			01/12/18		НД	04	
Перевірив		Михайлишин О.Л.			01/12/18				
Н.контр.		Кошин А.М.			01/12/18	План на відм. +7,850 М 1:100	ФОП Кошин А.М.		


План на відм. +12,500 М 1:100



Зм.	Кільк.	Аркуш	№ док.	Підпис	Дата	Пам'ятка архітектури Дзвіниця церкви Богоявлення Господнього, м. Острог, вул. Академічна			
ГАП		Матвіюк О.В.			01/12/18	Архітектурні обміри	Стадія	Аркуш	Аркушів
Розробив		Бенедюк П.О.			01/12/18		НД	05	
Перевірив		Михайлишин О.Л.			01/12/18				
Н.контр.		Кошин А.М.			01/12/18	План на відм. +12,500 М 1:100	ФОП Кошин А.М.		

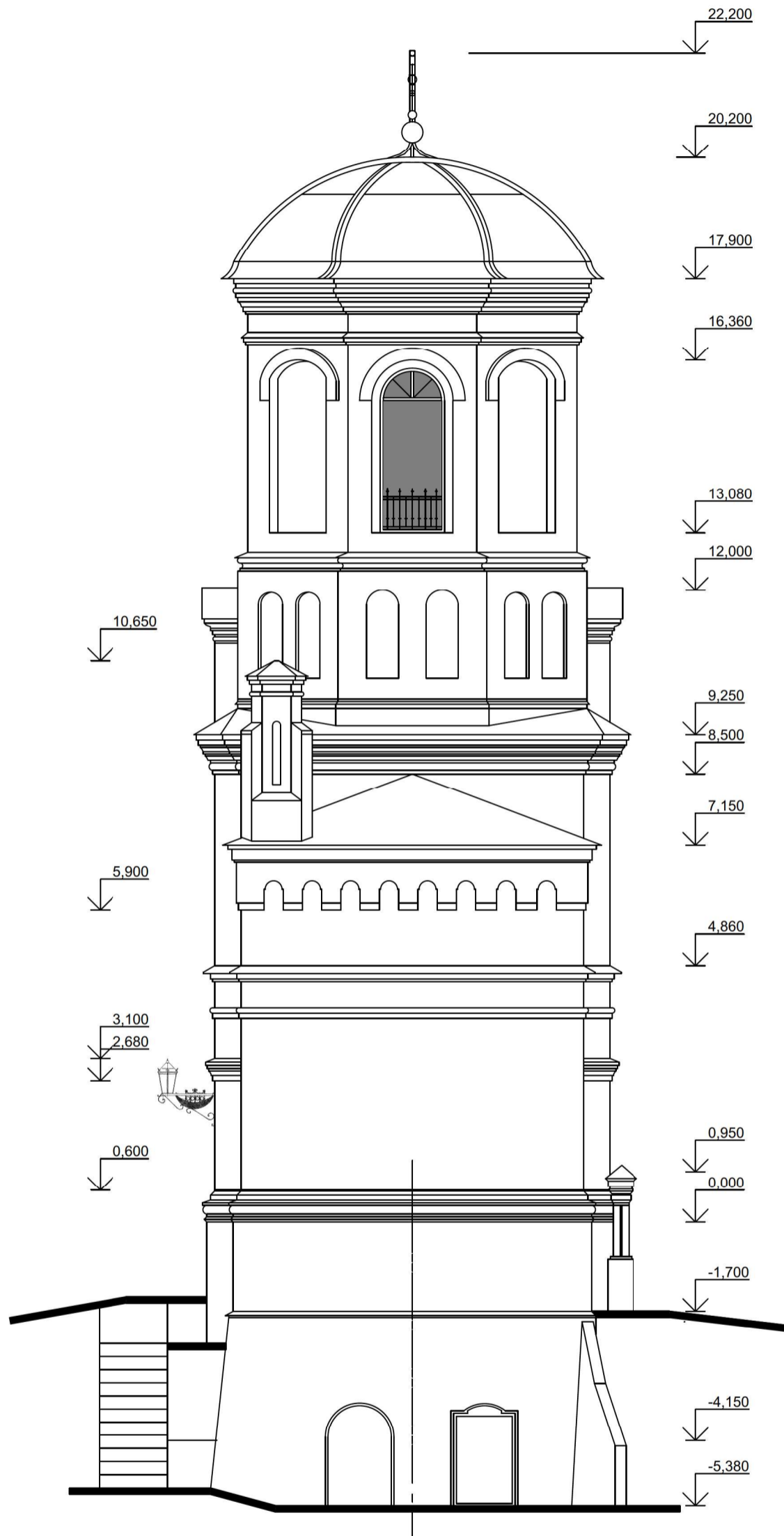


Північний фасад, М 1:100




Зм.	Кільк.	Аркуш	№ док.	Підпис	Дата	Пам'ятка архітектури Дзвіниця церкви Богоявлення Господнього, м. Острог, вул. Академічна			
ГАП		Матвіюк О.В.			01/12/18	Архітектурні обміри	Стадія	Аркуш	Аркушів
Розробив		Бенедюк П.О.			01/12/18		НД	06	
Перевірив		Михайлишин О.Л.			01/12/18				
Північний фасад, М 1:100						ФОП Кошин А.М.			
Н.контр.		Кошин А.М.			01/12/18				

# Західний фасад, М 1:100



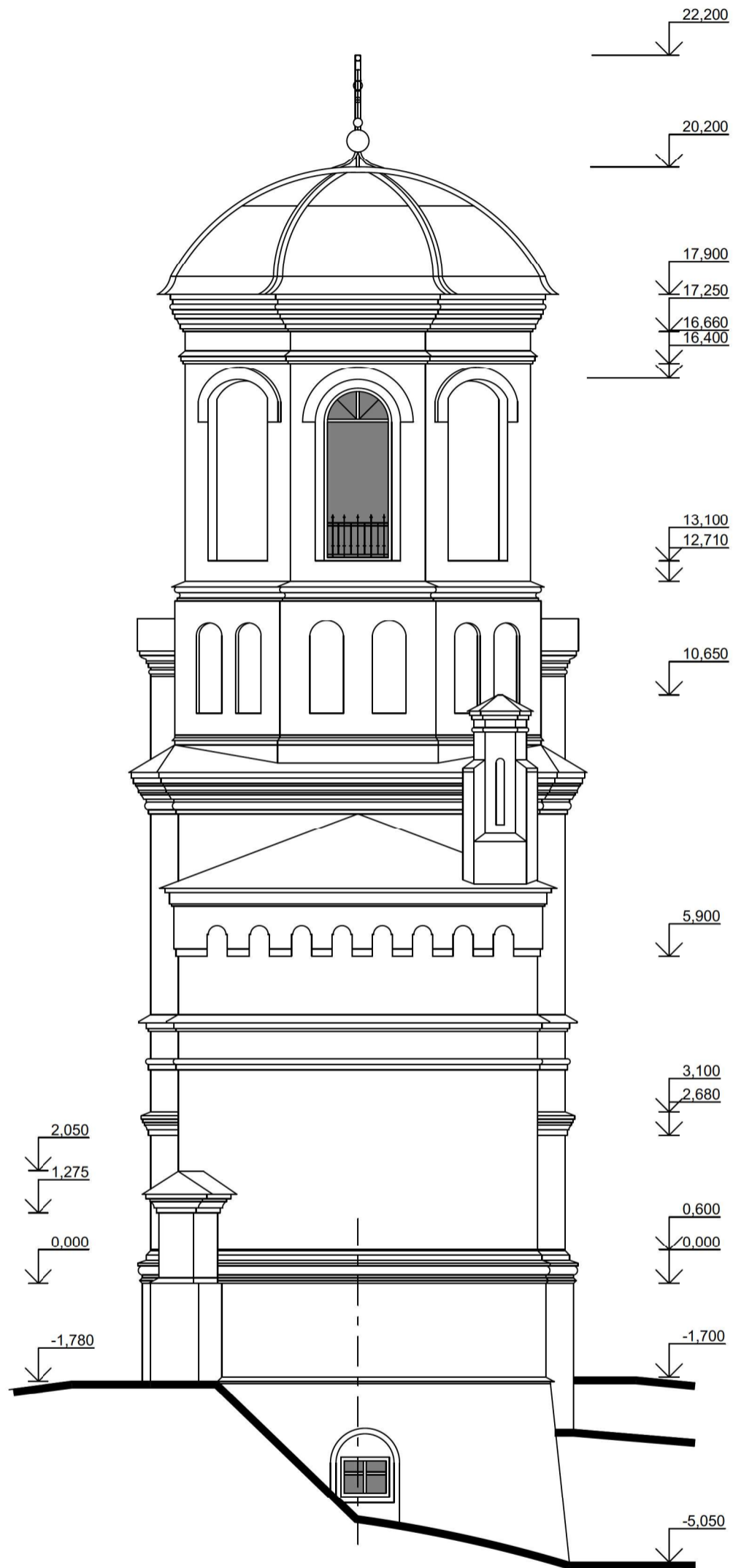
Зм.	Кільк.	Аркуш	№ док.	Підпис	Дата				
						Пам'ятка архітектури			
						Дзвіниця церкви Богоявлення Господнього, м. Острогож, вул. Академічна			
ГАП		Матвіюк О.В.			01/12/18	Архітектурні обміри	Стадія	Аркуш	Аркушів
Розробив		Бенедюк П.О.			01/12/18		НД	07	
Перевірив		Михайлишин О.Л.			01/12/18				
						Західний фасад, М 1:100	ФОП Кошин А.М.		
Н.контр.		Кошин А.М.			01/12/18				

Південний фасад, М 1:100



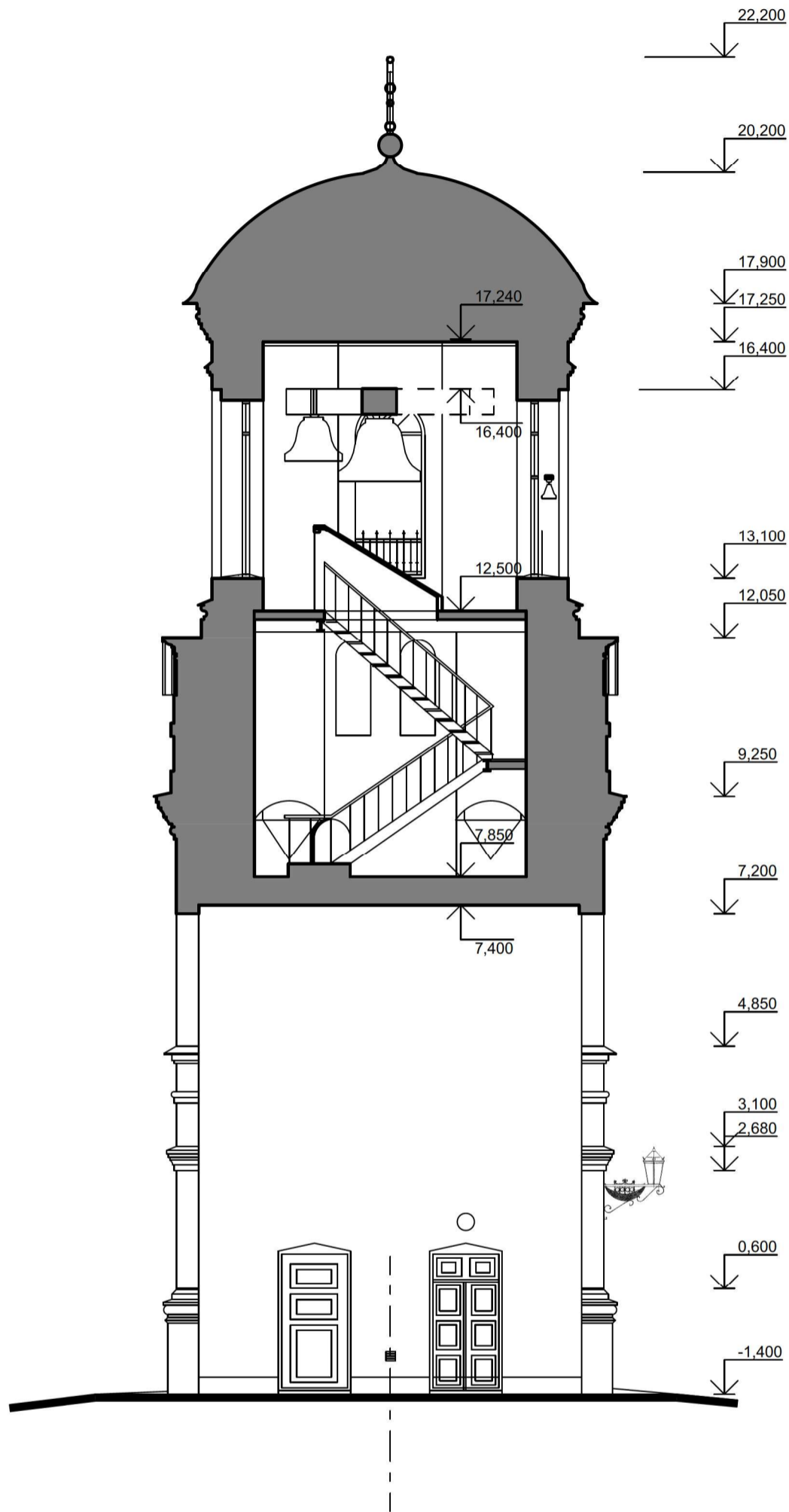
Зм.	Кільк.	Аркуш	№ док.	Підпис	Дата				
						Пам'ятка архітектури Дзвіниця церкви Богоявлення Господнього, м. Острогож, вул. Академічна			
ГАП		Матвіюк О.В.			01/12/18	Архітектурні обміри	Стадія	Аркуш	Аркушів
Розробив		Бенедюк П.О.			01/12/18		НД	08	
Перевірив		Михайлишин О.Л.			01/12/18				
						Південний фасад, М 1:100	ФОП Кошин А.М.		
Н.контр.		Кошин А.М.			01/12/18				

Східний фасад, М 1:100



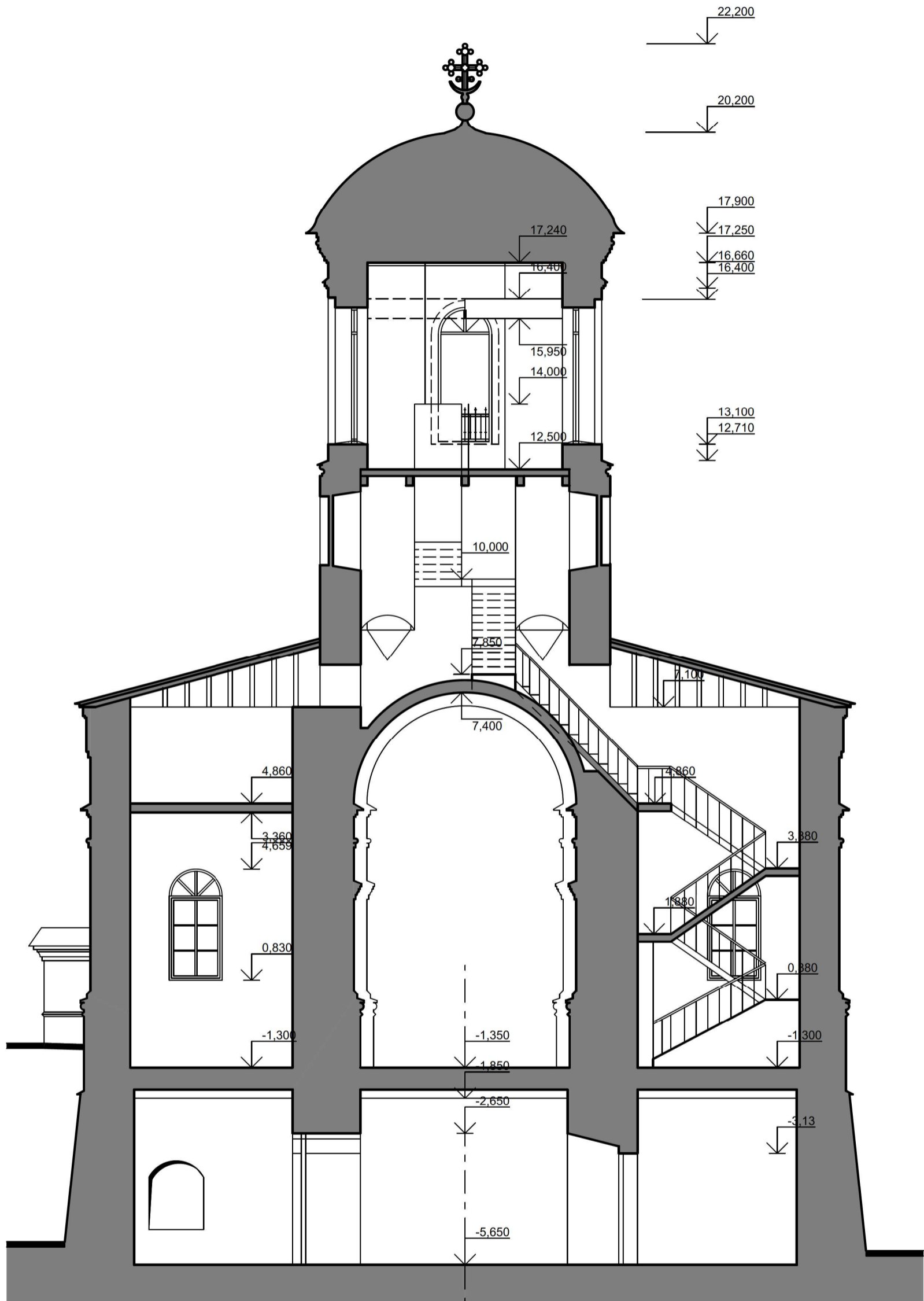
						Пам'ятка архітектури Дзвіниця церкви Богоявлення Господнього, м. Острогож, вул. Академічна			
<b>Зм.</b>	<b>Кільк.</b>	<b>Аркуш</b>	<b>№ док.</b>	<b>Підпис</b>	<b>Дата</b>	Архітектурні обміри	Стадія	Аркуш	Аркушів
ГАП				Матвіюк О.В.	01/12/18		НД	09	
Розробив				Бенедюк П.О.	01/12/18				
Перевірив				Михайлишин О.Л.	01/12/18				
						Східний фасад, М 1:100	ФОП Кошин А.М.		
Н.контр.				Кошин А.М.	01/12/18				

Розріз А-А, М 1:100



Зм.	Кільк.	Аркуш	№ док.	Підпис	Дата				
						Пам'ятка архітектури Дзвіниця церкви Богоявлення Господнього, м. Острого, вул. Академічна			
ГАП		Матвіюк О.В.			01/12/18	Архітектурні обміри	Стадія	Аркуш	Аркушів
Розробив		Бенедюк П.О.			01/12/18		НД	10	
Перевірив		Михайлишин О.Л.			01/12/18				
						Розріз А-А, М 1:100	ФОП Кошин А.М.		
Н.контр.		Кошин А.М.			01/12/18				

Розріз Б-Б, М 1:100



Зм.	Кільк.	Аркуш	№ док.	Підпис	Дата	Пам'ятка архітектури Дзвіниця церкви Богоявлення Господнього, м. Острогож, вул. Академічна			
ГАП		Матвіюк О.В.			01/12/18	Архітектурні обміри	Стадія	Аркуш	Аркушів
Розробив		Бенедюк П.О.			01/12/18		НД	11	
Перевірив		Михайлишин О.Л.			01/12/18				
						Розріз Б-Б, М 1:100	ФОП Кошин А.М.		
Н.контр.		Кошин А.М.			01/12/18				



Фото 1. Острого. Дзвіниця церкви Богоявлення Господнього.  
Загальний вигляд дзвіниці з півдня. 2018 р. Фото П.О.Бенедюка.

Зм.	Кільк.	Аркуш	№ док.	Підпис	Дата			
ГАП		Матвіюк О.В.			01/12/18	Архітектурні обміри		
Розробив		Бенедюк П.О.			01/12/18			
Перевірив		Михайлишин О.Л.			01/12/18			
						ФОП Кошин А.М.		
Н.контр.		Кошин А.М.			01/12/18			



Фото 2. Острого. Дзвіниця церкви Богоявлення Господнього.  
Загальний вигляд дзвіниці з заходу. 2018 р. Фото П.О.Бенедюка.

Зм.	Кільк.	Аркуш	№ док.	Підпис	Дата				
						Пам'ятка архітектури Дзвіниця церкви Богоявлення Господнього, м. Острого, вул. Академічна			
ГАП		Матвіюк О.В.			01/12/18	Архітектурні обміри	Стадія	Аркуш	Аркушів
Розробив		Бенедюк П.О.			01/12/18		НД	13	
Перевірив		Михайлишин О.Л.			01/12/18				
						Фотофіксація	ФОП Кошин А.М.		
Н.контр.		Кошин А.М.			01/12/18				






Фото 3. Острого. Дзвіниця церкви Богоявлення Господнього.  
Загальний вигляд дзвіниці з півночі. 2018 р. Фото П.О.Бенедюка.

						Пам'ятка архітектури Дзвіниця церкви Богоявлення Господнього, м. Острого, вул. Академічна			
<b>Зм.</b>	<b>Кільк.</b>	<b>Аркуш</b>	<b>№ док.</b>	<b>Підпис</b>	<b>Дата</b>				
ГАП		Матвіюк О.В.			01/12/18	Архітектурні обміри	Стадія	Аркуш	Аркушів
Розробив		Бенедюк П.О.			01/12/18		НД	14	
Перевірив		Михайлишин О.Л.			01/12/18				
						Фотофіксація	ФОП Кошин А.М.		
Н.контр.		Кошин А.М.			01/12/18				