

ОБЛІКОВА КАРТКА

об'єкта культурної спадщини

Каплиця св.Миколая (мур.)
(найменування об'єкта)

вид	тип	категорія пам'ятки
пам'ятка архітектури	споруда	місцевого значення

1.Дата утворення об'єкта :

1905 р.

2.Місцезнаходження об'єкта :

м. Острог Рівненської обл.

3.Охоронний № пам'ятки :

165 - Рв

4.Дати і № рішень, відповідно до яких об'єкт узятो на державний облік та визначено категорію пам'ятки:

Рішення Рівненського облвиконкому від 28.07.1990 № 140

5.Функціональне використання:

сучасне використання	первісне призначення	інші (протягом часу існування об'єкта)
діюча каплиця	каплиця	-

6. Стислий опис об'єкта:

Розташування	В центральній історичній частині міста, на „пригородку”, на території, що належала раніше втраченій Миколаївській церкві (відновлена у 2018 р.).
Характеристика об'єкта	Мурована однооб'ємна споруда на плані квадрату. Габаритні розміри; довжина – 7.38 м, ширина – 5.94 м, висота (до підхрестового яблука) – 9.91 м. Фасади насичені значною кількістю архітектурних декоративних елементів: кути будівлі закріплені широкими пілястрами. Віконні обрамлення у вигляді арок, що спираються на декоративні колонки; верхня частина стін декорована широким карнизом, верхній ярус об'єму – декоративними „сліпими” арками. Будівля накрыта шатровим черепичним дахом. Головний вхід акцентований приставними колонами форми. Підлога – дощата, стіни – цегляні, поштукатурені і побілені, стеля – склепінчаста, поштукатурена і побілена. Яскравий зразок застосування російсько-візантійського стилю в волинському храмобудуванні початку ХХ століття.
Наявність творів мистецтва	Високоартісні рухомі твори мистецтва не зафіксовані.

7. Перелік складових (для комплексу, ансамблю, визначного місця):

-

8. Ступінь схоронності об'єкта:

Добрий, задовільний, незадовільний, аварійний	Добрий. Фундаменти – кам'яні; стіни – муровані з червоної цегли.
---	--

9. Наявність науково-проектної документації на об'єкт:

Найменування документації	Рік розроблення	Автор (організація)	Місце зберігання, інв. №
Матеріали облікової документації об'єкту культурної спадщини	2008	Національний університет водного господарства та природокористування	Управління культури і туризму Рівненської обласної державної адміністрації
Історико-архітектурний опорний план м.Острог Рівненської області з визначенням меж і режимів використання зон охорони пам'яток та історичних ареалів	2014	Науково-дослідний інститут пам'яток охоронних досліджень (м.Київ)	Острозька міська рада, відділ з питань містобудування та архітектури.

10. До облікової картки додаються графічні матеріали та фотофіксація:

Найменування матеріалів	Кількість	Дата виконання	Виконавець
Генеральний план	1	29.10.2018 р.	О.В.Матвіюк
План об'єкта	1	29.10.2018 р.	О.В.Матвіюк
Фото загального вигляду об'єкта	1	13.10.2018 р.	П.О.Бенедюк

Облікову картку склав:

Посада та назва організації	Спеціальність, кваліфікаційний рівень	Прізвище, ініціали	Підпис	Дата складання
Професор кафедри архітектури та середовищного дизайну, Національний університет водного господарства та природокористування	доктор архітектури, професор	П.А.Ричков		30.10.2018 р.

Керівник органу охорони культурної спадщини

Начальник управління культури і туризму
Рівненської облдержадміністрації

Я.М.Мельник

ДОДАТКИ
до облікової картки пам'ятки архітектури

1. Каплиця св.Миколая у м. Острог. Генеральний план. Виконавець О.В.Матвіюк за участі М.В.Смолина.
2. Каплиця Св.Миколая у м. Острог. План. Виконавець О.В.Матвіюк за участі М.В.Смолина.
3. Острог. Каплиця св.Миколая. Загальний вигляд з південного заходу, 13.10.2018 р. Фото П.О.Бенедюка.



Острог. Каплиця св.Миколая. Загальний вигляд з південного заходу, 13.10.2018 р.
Фото П.О.Бенедюка.

ПАСПОРТ

об'єкта культурної спадщини

Каплиця св.Миколая (мур.)

(найменування об'єкта)

вид	тип	категорія пам'ятки
пам'ятка архітектури	споруда	місцевого значення

1.Дата утворення об'єкта :

1905 р.

2.Місцезнаходження об'єкта :

м. Острог Рівненської обл.

3.Охоронний № пам'ятки

165 – Рв

4.Дати і № рішень, відповідно до яких об'єкт узятو на державний облік та визначено категорію пам'ятки.

Рішення Рівненського облвиконкому від 28.07. 1990 № 140

5.Наявність охоронних дошок, охоронних знаків, інших інформаційних написів, позначок:

відсутні

6.Власник:

Державна власність

7.Користувач:

Релігійна громада УПЦ КП м.Острог

8.Охоронний договір:

від _____ № _____

9. Функціональне використання:

сучасне	первісне	інші (протягом часу існування об'єкта)
діюча каплиця	каплиця	-

10. Історичні дані про об'єкт:

Каплиця побудована в 1905 році з меморативною метою на тому самому місці, де з давніх часів (припускається з XIV ст.) існував один з найстаріших храмів Острога – Миколаївська церква. Відомо, що після пожеж церква неодноразово відбудовувалася заново, після останньої пожежі (1864 р.) була розібрана, а в 2018 р. відбудована знову. За припущеннями археологів (Б. Прищепа) саме на цьому мисовидному підвищенні було засновано давньоруське поселення.

11. Відомості про сучасний стан об'єкта:

Розташування об'єкта і його роль у навколишньому середовищі	Розташована в місці сходження головної міської вулиці – проспекту Незалежності та вулиці Академічної. Невеликі розміри каплиці зумовлюють її локальне містобудівне значення в зоні історичного „пригородка”.
Ландшафт	Каплиця знаходиться на крайці мисовидного підвищення рельєфу, майже в одному рівні з розташованим поруч фарним костелом
Опис об'єкта	Мурована однооб'ємна споруда на плані квадрату з виразними рисами російсько-візантійського стилю в деталюванні наріжних пілястр, віконних лиштв, карнизу. Габаритні розміри; довжина – 7.38 м, ширина – 5.94 м, висота (до підхрестового яблука) – 9.91 м. Над основним об'ємом надбудовано невисокий аттик зі сліпою аркатурою. Головний вхід фланковано двома пристаними колонами активними концентричними членуваннями. Покриття у вигляді восьмигранного наметового даху.
Перебудови, втрати й історичні нашарування	Відремонтована в 1990-х роках, над головним входом прилаштовано чужорідний двоххилий дашок з азбестоцементною покрівлею.
Наявність творів мистецтва та їх опис	Високоартісні твори декоративного та іконописного мистецтва відсутні
Опис території об'єкта	Об'єкт розміщується на відкритій неогородженій території, що забезпечує йому активну композиційну взаємодію з навколишнім міським середовищем
Загальна оцінка технічного стану об'єкта, дата, № акта технічного стану	Добрий. Ступінь капітальності – мурована будівля.
Наявність інженерних мереж та інженерного обладнання	відсутні
Дата і № довідки про майнову цінність об'єкта, найменування організації, яка провела оцінку, вартість в гривнях	Майнова оцінка не проводилася

12.Перелік складових (для комплексу, ансамблю, визначного місця):

-

13.Територія об'єкта (пам'ятки):

Площа	
Опис меж території об'єкта	Межі території, приналежної до каплиці, на ділянці не демарковані. Із західної сторони розташовується дерев'яна огорожа відновленої церкви Св.Миколая.

14.Оцінка антропологічної, археологічної, естетичної, етнографічної, історичної, мистецької, наукової чи художньої цінності об'єкта:

Якості об'єкта, завдяки яким він набуває культурної цінності як пам'ятка	Об'єкт має важливу меморативну функцію і водночас демонструє характерні риси російсько-візантійського стилю.
--	--

15.Зона охорони пам'ятки:

Організація-розробник науково-проектної документації	Науково-дослідний інститут пам'яткоохоронних досліджень (м.Київ).
Дата розроблення науково-проектної документації	2014 р.
Дата і номер документа про затвердження науково-проектної документації	Рішення міської ради № 97 від 19.02.2016 р.
Короткий опис меж зон охорони із зазначенням площі кожної зони	Каплиця розташована на території Комплексної охоронної зони пам'яток центральної частини міста, площа якої складає - 61.36 га.

16.Наявність науково-дослідної та науково-проектної документації на об'єкт:

Найменування документації	Рік розроблення	Автор(організація)	Місце зберігання, інв. №
Матеріали облікової документації об'єкта культурної спадщини	2008	Національний університет водного господарства та природокористування	Управління культури і туризму Рівненської обласної державної адміністрації.
Історико-архітектурний опорний план м.Острог Рівненської області з визначенням меж і режимів використання зон охорони пам'яток та історичних ареалів	2014 р.	Науково-дослідний інститут пам'яткоохоронних досліджень (м.Київ)	Острозька міська рада, відділ з питань містобудування та архітектури.

17. Дослідницькі й реставраційні роботи:

Найменування робіт	Рік проведення	Замовник	Виконавець	Підрядна організація
Дослідницькі і реставраційні роботи не проводились				

18. Основні джерела відомостей про об'єкт:

Археологічні матеріали	Не виявлені. За інформацією археолога, канд. істор. наук Прищепи Б.А. ця ділянка належала до давньоруського дитинця Острога.
Іконографічні матеріали	На даний момент не виявлені
Архівні матеріали	На даний момент не виявлені
Бібліографічні матеріали	Острозька академія XVI-XVII ст. Енциклопедичне видання. – Острог, 1997. – С.174; Равчук Г.Р. По історичних пам'тках міста Острога і його околиць. Львів, 1966.

19. До паспорта додаються графічні матеріали та фотофіксація:

Найменування	Кількість	Дата виконання	Виконавець
Обміри:			
Генеральний план	1	30.10.2018 р.	Матвіюк О.В.
План	1	30.10.2018 р.	Матвіюк О.В.
Фасади	4	30.10.2018 р.	Матвіюк О.В.
Розріз	1	30.10.2018 р.	Матвіюк О.В.
Фотофіксація:			
Фото загального вигляду	4	13.10.2018 р.	П.О.Бенедюк
Фото фрагментів	-	-	-
Фото інтер'єрів	1	13.10.2018 р.	П.О.Бенедюк

Паспорт склав:

Посада та назва організації	Спеціальність, кваліфікаційний рівень	Прізвище, ініціали	Підпис	Дата складання
Завідувач кафедри архітектури та середовищного дизайну Національний університет водного господарства та природокористування	Архітектор, доктор архітектури	Михайлишин О.Л.		28.10.2018 р.
Професор кафедри архітектури та середовищного дизайну НУВГП	Архітектор, доктор архітектури	Ричков П.А.		

Керівник органу охорони культурної спадщини

Начальник управління культури і туризму
Рівненської облдержадміністрації

Я.М.Мельник

ДОДАТКИ до паспорта

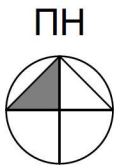
Обміри (№№ аркушів):

1. Генплан. Виконавець Матвіюк О.В.
2. План на відм. 0.000. Виконавець Матвіюк О.В. за участі Смолина М.В.
3. Західний фасад. Виконавець Матвіюк О.В. за участі Смолина М.В.
4. Східний фасад. Виконавець Матвіюк О.В. за участі Смолина М.В.
5. Північний фасад. Виконавець Матвіюк О.В. за участі Смолина М.В.
6. Південний фасад. Виконавець Матвіюк О.В. за участі Смолина М.В.
7. Розріз 1-1. Виконавець Матвіюк О.В. за участі Смолина М.В.

Фотофіксація:

1. Острог. Каплиця св.Миколая. Загальний вигляд із північного заходу, 13.10.2018 р. Фото П.О.Бенедюка.
2. Острог. Каплиця св.Миколая. Загальний вигляд із півночі, 13.10.2018 р. Фото П.О.Бенедюка.
3. Острог. Каплиця св.Миколая. Загальний вигляд з південного заходу, 13.10.2018 р. Фото П.О.Бенедюка.
4. Острог. Каплиця св.Миколая. Загальний вигляд з заходу, 13.10.2018 р. Фото П.О.Бенедюка.
5. Острог. Каплиця св.Миколая. Фрагмент інтер'єру з іконостасом, 13.10.2018 р. Фото П.О.Бенедюка.


Генплан, М 1:1000



Умовні позначення:



- Пам'ятка архітектури місцевого значення



- Межі території пам'ятки



- Видові точки

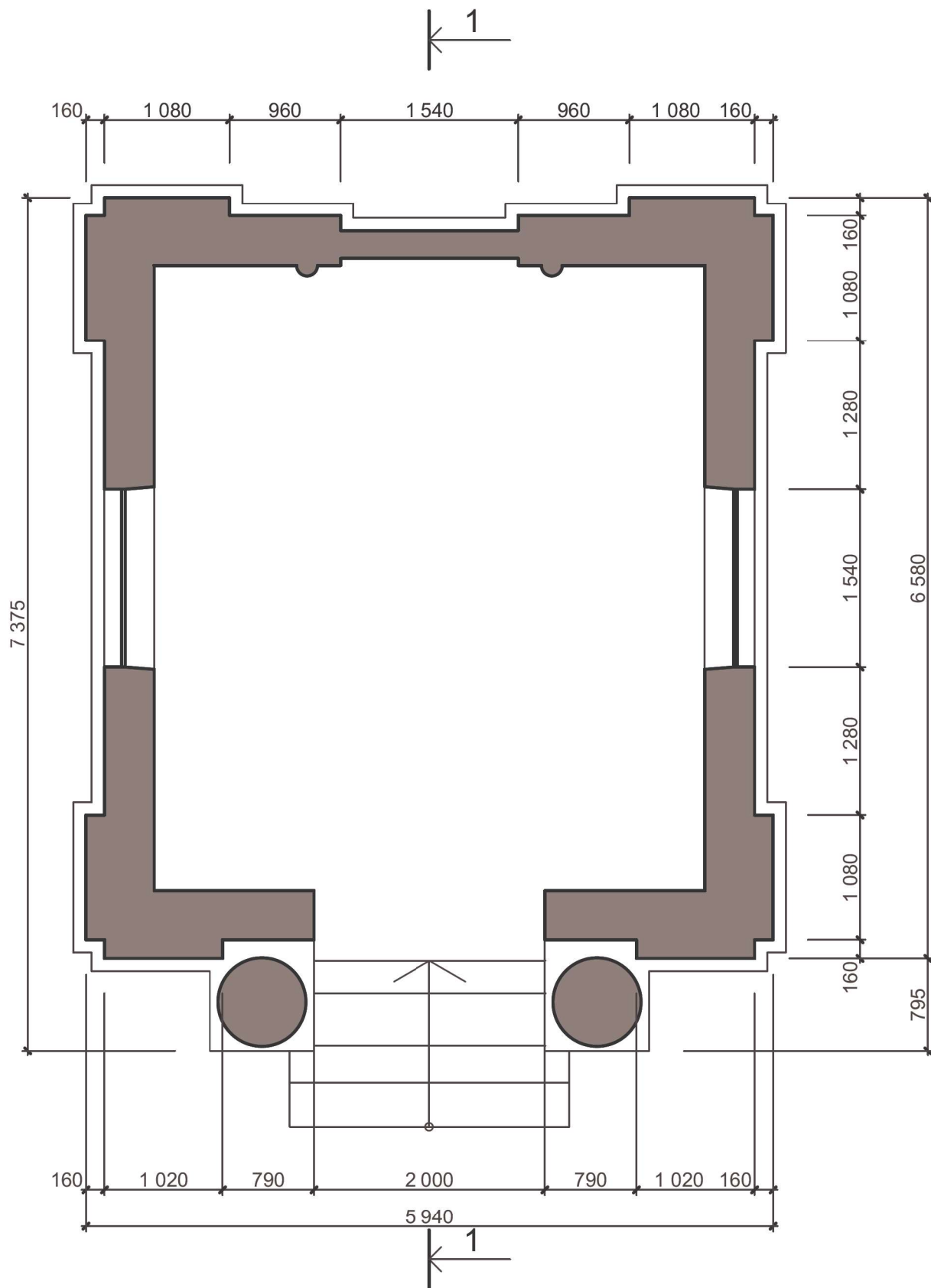


- Пам'ятка архітектури національного значення

1. Межі охоронної зони пам'ятки знаходяться в межах території історичного ареалу м. Острог.
2. Генплан подано на основі Історико-архітектурного опорного плану м. Острог, Рівненської області з визначенням меж та режимів використання історичних ареалів, м. Київ, 2014 р.

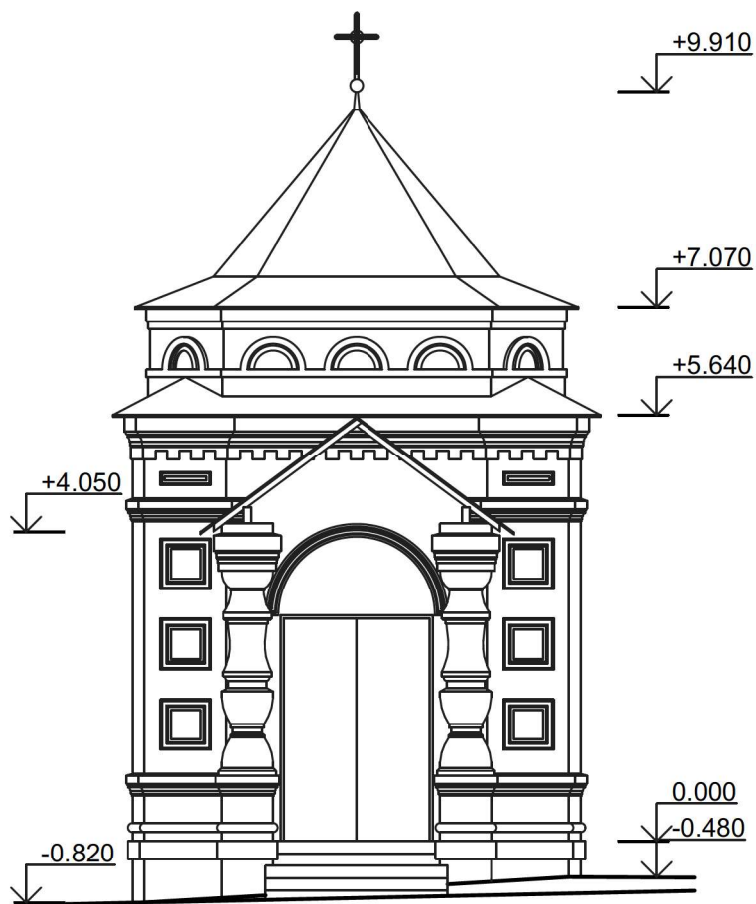
Зм.	Кільк.	Аркуш	№ док.	Підпис	Дата	Пам'ятка архітектури Каплиця Миколаївська, м. Острог, вул. Академічна			
ГАП		Матвіюк О.В.			01/12/18	Архітектурні обміри	Стадія	Аркуш	Аркушів
Розробив		Матвіюк О.В.			01/12/18		НД	01	
Перевірив		Михайлишин О.Л.			01/12/18				
Генплан, М 1:1000						ФОП Кошин А.М.			
Н.контр.		Кошин А.М.			01/12/18				

План на відм. 0.000, М1:50



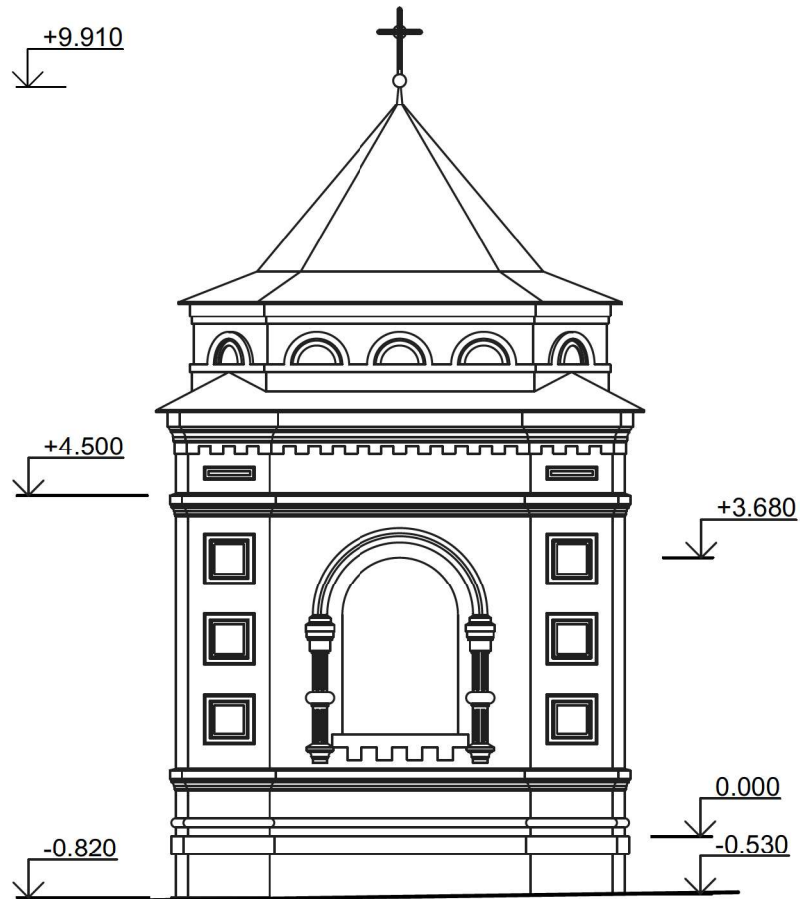
						Пам'ятка архітектури Каплиця Миколаївська м. Острого, вул. Академічна			
Зм.	Кільк.	Аркуш	Недок.	Підпис	Дата				
ГАП		Матвіюк О.В.			01/12/18	Архітектурні обміри	Стадія	Аркуш	Аркушів
Розробив		Матвіюк О.В.			01/12/18		НД	02	
Перевірив		Михайлишин О.Л.			01/12/18				
						План на відм. 0.000, М1:50	ФОП Кошин А.М.		
Н.контр.		Кошин А.М.			01/12/18				

Західний фасад, М1:100



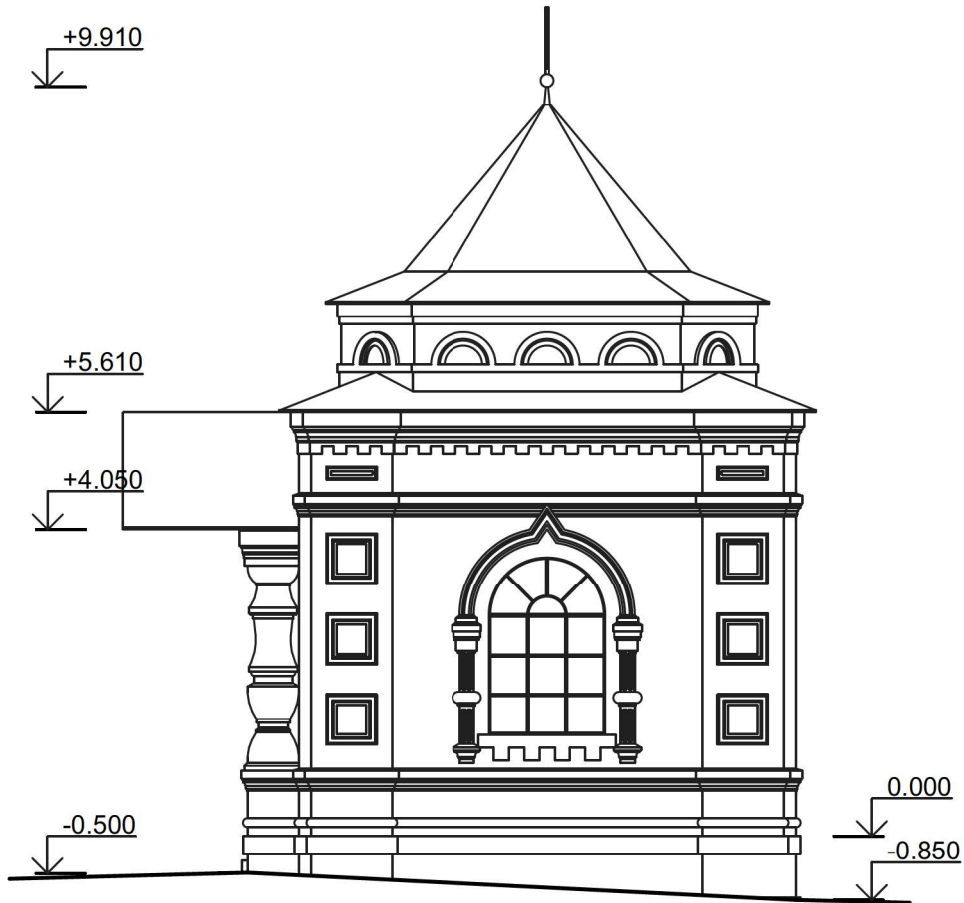
						Пам'ятка архітектури Каплиця Миколаївська м. Острого, вул. Академічна			
Зм.	Кільк	Аркуш	№ док	Підпис	Дата	Архітектурні обміри	Стадія	Аркуш	Аркушів
ГАП		Матвіюк О.В.			01/12/18		НД	03	
Розробив		Матвіюк О.В.			01/12/18				
Перевірив		Михайлишин О.Л.			01/12/18	Західний фасад, М1:100	ФОП Кошин А.М.		
Н.контр.		Кошин А.М.			01/12/18				

Східний фасад, М1:100



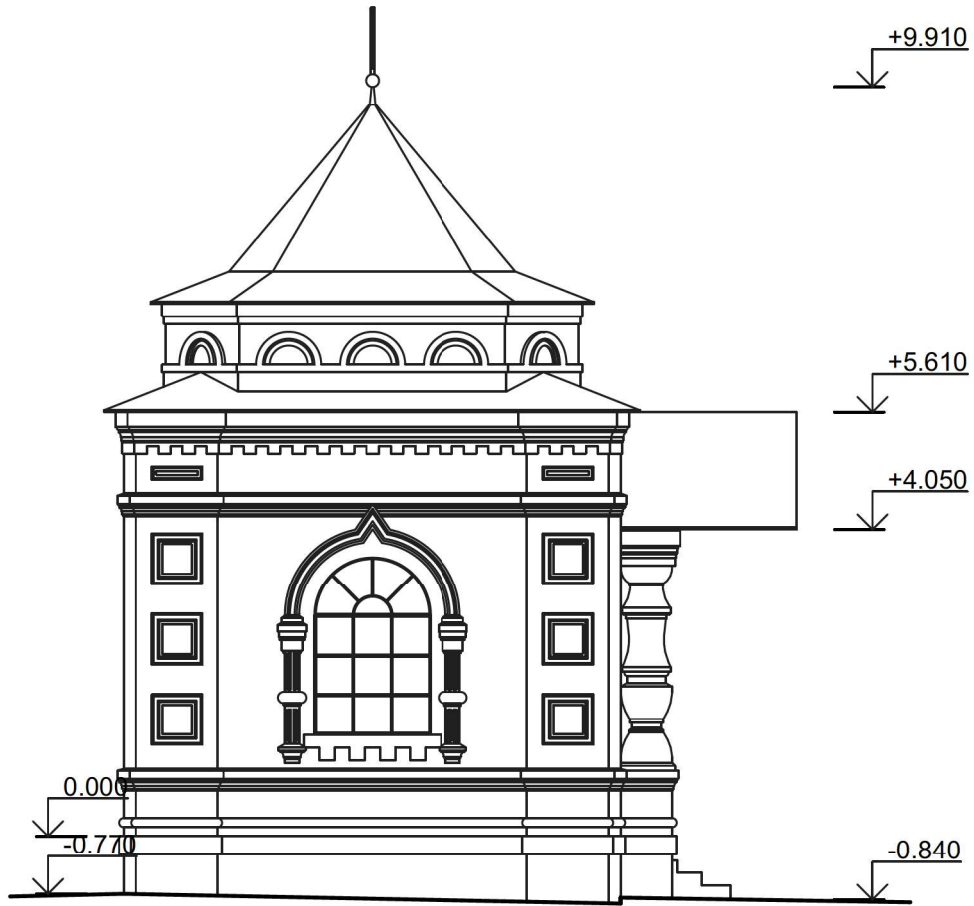
						Пам'ятка архітектури Каплиця Миколаївська м. Острого, вул. Академічна			
Зм.	Кільк	Аркуш	Недок	Підпис	Дата				
ГАП		Матвіюк О.В.			01/12/18	Архітектурні обміри	Стадія	Аркуш	Аркушів
Розробив		Матвіюк О.В.			01/12/18		НД	04	
Перевірив		Михайлишин О.Л.			01/12/18				
						Східний фасад, М1:100	ФОП Кошин А.М.		
Н.контр.		Кошин А.М.			01/12/18				

Північний фасад, М1:100



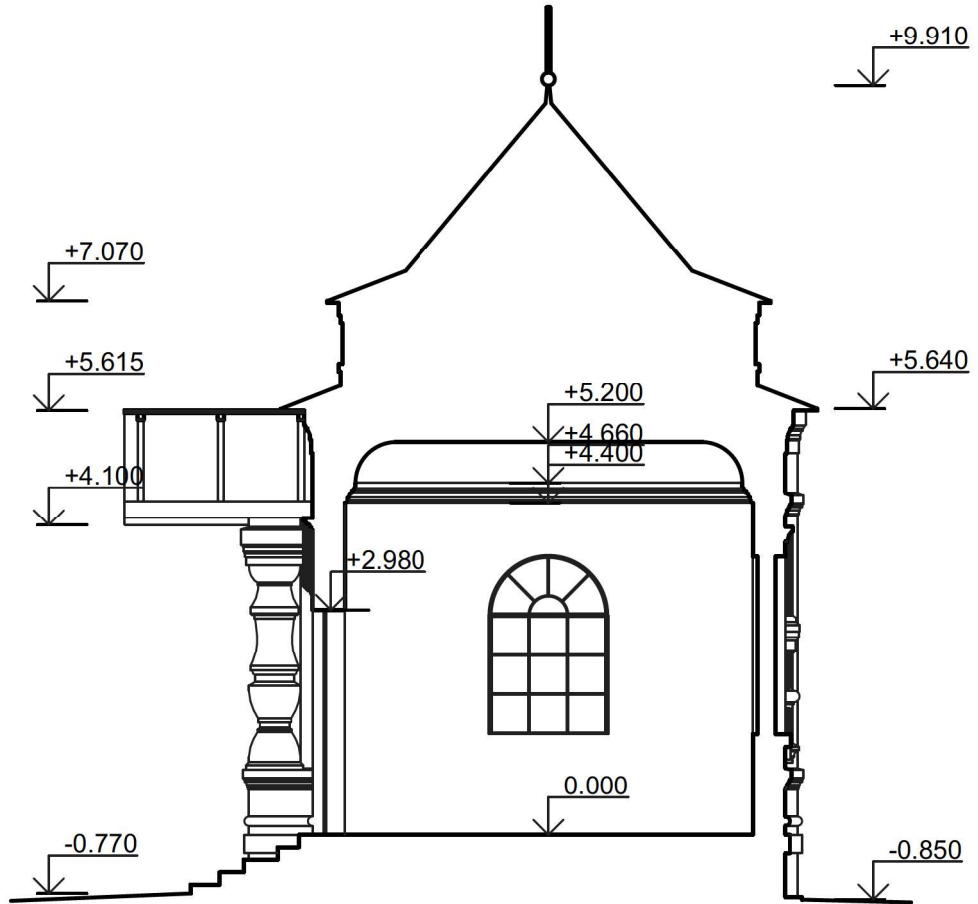
						Пам'ятка архітектури Каплиця Миколаївська м. Острог, вул. Академічна					
Зм.	Кільк	Аркуш	№ док	Підпис	Дата	Архітектурні обміри					
ГАП		Матвіюк О.В.			01/12/18				Стадія	Аркуш	Аркушів
Розробив		Матвіюк О.В.			01/12/18				НД	05	
Перевірив		Михайлишин О.Л.			01/12/18	Північний фасад, М1:100					
									ФОП Кошин А.М.		
Н.контр.		Кошин А.М.			01/12/18						

Південний фасад, М1:100



						Пам'ятка архітектури Каплиця Миколаївська м. Острого, вул. Академічна			
Зм.	Кільк	Аркуш	№ док.	Підпис	Дата	Архітектурні обміри	Стадія	Аркуш	Аркушів
ГАП		Матвіюк О.В.			01/12/18		НД	06	
Розробив		Матвіюк О.В.			01/12/18				
Перевірив		Михайлишин О.Л.			01/12/18				
						Південний фасад, М1:100	ФОП Кошин А.М.		
Н.контр.		Кошин А.М.			01/12/18				

Розріз 1-1, М1:100



						Пам'ятка архітектури Каплиця Миколаївська м. Острого, вул. Академічна			
Зм.	Кільк	Аркуш	№ док.	Підпис	Дата				
ГАП		Матвіюк О.В.			01/12/18	Архітектурні обміри	Стадія	Аркуш	Аркушів
Розробив		Матвіюк О.В.			01/12/18		НД	07	
Перевірив		Михайлишин О.Л.			01/12/18				
						Розріз 1-1, М1:100	ФОП Кошин А.М.		
Н.контр.		Кошин А.М.			01/12/18				

Фотофіксація



1. Острог. Каплиця св.Миколая. Загальний вигляд із північного заходу, 13.10.2018 р.
Фото П.О.Бенедюка.



2. Острог. Каплиця св.Миколая. Загальний вигляд із півночі, 13.10.2018 р.
Фото П.О.Бенедюка.

						Пам'ятка архітектури Каплиця Миколаївська м. Острог, вул. Академічна			
Зм.	Кільк	Аркуш	№ док	Підпис	Дата	Архітектурні обміри	Стадія	Аркуш	Аркушів
ГАП		Матвіюк О.В.			01/12/18		НД	8	
Розробив		Матвіюк О.В.			01/12/18				
Перевірив		Михайлишин О.Л.			01/12/18	Фотофіксація	ФОП Кошин А.М.		
Н.контр.		Кошин А.М.			01/12/18				

Фотофіксація



3. Острог. Каплиця св.Миколая. Загальний вигляд з південного заходу, 13.10.2018 р.
Фото П.О.Бенедюка.



4. Острог. Каплиця св.Миколая. Загальний вигляд з заходу, 13.10.2018 р.
Фото П.О.Бенедюка.

Зм.	Кільк.	Аркуш	№ док.	Підпис	Дата				
						Пам'ятка архітектури Каплиця Миколаївська м. Острог, вул. Академічна			
ГАП		Матвіюк О.В.			01/12/18	Архітектурні обміри	Стадія	Аркуш	Аркушів
Розробив		Матвіюк О.В.			01/12/18		НД	9	
Перевірив		Михайлишин О.Л.			01/12/18				
						Фотофіксація	ФОП Кошин А.М.		
Н.контр.		Кошин А.М.			01/12/18				

Фотофіксація



5. Острого. Каплиця св.Миколая. Фрагмент інтер'єру з іконостасом, 13.10.2018 р.
Фото П.О.Бенедюка.

Зм.	Кільк.	Аркуш	№ док.	Підпис	Дата			
						Пам'ятка архітектури Каплиця Миколаївська м. Острого, вул. Академічна		
ГАП		Матвіюк О.В.			01/12/18			
Розробив		Матвіюк О.В.			01/12/18	Архітектурні обміри	НД	10
Перевірів		Михайлишин О.Л.			01/12/18		ФОП Кошин А.М.	
Н.контр.		Кошин А.М.			01/12/18	Фотофіксація		



3. Острог. Каплиця св.Миколая. Загальний вигляд із північного заходу, 13.10.2018 р.
 Фото П.О.Бенедюка.

						Пам'ятка архітектури Каплиця Миколаївська м. Острог, вул. Академічна			
Зм.	Кільк	Аркуш	№ док	Підпис	Дата				
ГАП		Матвіюк О.В.			01/12/18	Архітектурні обміри	Стадія	Аркуш	Аркушів
Розробив		Матвіюк О.В.			01/12/18		НД		
Перевірив		Михайлишин О.Л.			01/12/18				
						Фотофіксація	ФОП Кошин А.М.		
Н.контр.		Кошин А.М.			01/12/18				