

ОБЛІКОВА КАРТКА

об'єкта культурної спадщини

Синагога
(найменування об'єкта)

вид	тип	категорія пам'ятки
пам'ятка архітектури	споруда	місцевого значення

1. Дата утворення об'єкта:

16-18 ст.

2. Місцезнаходження об'єкта:

Рівненська область, м. Острог, вул. Петра Чайковського, 8

3. Охоронний № пам'ятки:

157-Рв

4. Дати і № рішень, відповідно до яких об'єкт узятий на державний облік та визначено категорію пам'ятки:

Рішення Рівненського облвиконкому від 28.07. 1990 № 140

5. Функціональне використання:

сучасне використання	первісне призначення	інші (протягом часу існування об'єкта)
Не використовується	Синагога	В радянський час – складське приміщення

6. Стислий опис об'єкта:

Розташування	Синагога розташована в стародавній східній частині міста на вулиці, що починалася безпосередньо від загальноміської ринкової площі. Ця територія здавна була заселена єврейським населенням, утворюючи етнічно-гомогенну частину міської території з вулицями Старожидівською та Новожидівською.
Характеристика об'єкта	Одноповерхова, цегляна, прямокутна в плані будівля зального типу. Загальна висота – 20,45 м, довжина – 26,98 м, ширина – 23,83 м. Загальна площа будинку – 381,32 кв. м. За своїм об'ємно-розпланувальним вирішенням належить до типу так званих дев'ятипольових схем з майже рівновеликими прогонами між опорами та стінами. Кожне поле основного залу перекрите хрещатим склепінням. На момент паспортизації відбувається комплекс ремонтно-реставраційних робіт будівлі: відновлені склепінчасті перекриття, дах, аттики над східною та західною стіною, оштукатурені їх поверхні, а також віконні відкоси та поверхні стін приміщень.
Наявність творів мистецтва	Відсутні

7. Перелік складових (для комплексу (ансамблю), визначного місця):

-

8. Ступінь схоронності об'єкта:

добрий, задовільний, незадовільний, аварійний	Добрий.
---	---------

9. Наявність науково-проектної документації на об'єкт:

Найменування документації	Рік розроблення	Автор (організація)	Місце зберігання, інв. №
Звіт про науково-дослідну роботу «Історико-архітектурний опорний план та проект зон охорони пам'яток центральної частини м. Острога Рівненської області»	2007	Державний науково-дослідний інститут теорії та історії архітектури і містобудування (м.Київ)	НДІТІАМ, №№ 89829/1, 89829/2, 89829/3
Облікова документація об'єкту культурної спадщини	2008	Національний університет водного господарства та природокористування (м.Рівне)	Управління культури і туризму Рівненської обласної державної адміністрації

Історико-архітектурний опорний план м.Острог Рівненської області з визначенням меж і режимів використання зон охорони пам'яток та історичних ареалів	2014	Науково-дослідний інститут пам'яткоохоронних досліджень (м.Київ)	Острозька міська рада, відділ з питань містобудування та архітектури.
Архітектурні обміри	2016	Архітектурна майстерня «ArchiSVit»	МПП «Фортеця» (м.Острог)

10. До облікової картки додаються графічні матеріали та фотофіксація:

Найменування матеріалів	Кількість	Дата виконання	Виконавець
Генеральний план з позначенням зон охорони	1	11.11.2018	П.О.Бенедюк
План об'єкта	1	11.11.2018	П.О.Бенедюк
Фото загального вигляду об'єкта	1	13.10.2018	М.В.Наумець

Облікову картку склав:

Посада та назва організації	Спеціальність, кваліфікаційний рівень	Прізвище, ініціали	Підпис	Дата складання
Професор кафедри архітектури та середовищного дизайну Національного університету водного господарства та природокористування	архітектор, д-р архітектури	П.А.Ричков		21.11.2018

Керівник органу охорони культурної спадщини

Начальник управління культури і туризму
Рівненської облдержадміністрації

Я.М. Мельник

ДОДАТКИ
до облікової картки

1. Острог. Синагога. Генеральний план з позначенням зон охорони. Виконавець П.О.Бенедюк.
2. Острог. Синагога. План на відм. 0,000. Виконавець П.О.Бенедюк.
3. Острог. Синагога. Західний фасад будівлі. 2018 р. Фото М.В.Наумця.



Острог. Синагога. Західний фасад будівлі. 2018 р. Фото М.В.Наумця.

ПАСПОРТ

об'єкта культурної спадщини

Синагога
(найменування об'єкта)

вид	тип	категорія пам'ятки
пам'ятка архітектури	споруда	місцевого значення

1. Дата утворення об'єкта:

16-18 ст.

2. Місцезнаходження об'єкта:

Рівненська область, м. Острог, вул. Петра Чайковського, 8

3. Охоронний № пам'ятки:

157-Рв

4. Дати і № рішень, відповідно до яких об'єкт узятий на державний облік та визначено категорію пам'ятки:

Рішення Рівненського облвиконкому від 28.07.1990 № 140
--

5. Наявність охоронних дощок, охоронних знаків, інших інформаційних написів, позначок:

На західному фасаді прикріплена типова металева охоронна дошка «Пам'ятник архітектури», встановлена в радянську добу.

6. Власник:

Територіальна громада м.Острога (комунальна власність)
--

7. Користувач:

Іудейська релігійна громада імені Шмуеля Еліезера бен Єгуда Едельса (Маршує)

8. Охоронний договір :

від _____ № _____

9. Функціональне використання:

сучасне	первісне	інші (протягом часу існування об'єкта)
Не використовується	Синагога	В радянський час – складське приміщення

10. Історичні дані про об'єкт:

Єврейська громада Острога вважається однією з найдавніших на теренах України і бере свій початок приблизно від середини XV ст. Загалом єврейська громада Острога славилася своїми вченими. При синагозі була школа рабинів, тут викладав відомий єврейський вчений і коментатор Талмуду Маршує. При синагозі діяла єврейська друкарня з 1648 по 1832 р. Коли виникла перша острозька синагога, докладних відомостей немає. А.Перлштейн та С. Кардашевич — автори монографій про Острог — датують її 1400 р.

Очевидно, що перші єврейські божниці в місті були дерев'яні. Коли була споруджена існуюча нині мурована синагога точно не відомо. Згідно повідомлення С. Кардашевича дозвіл на спорудження в Острозі великої мурованої синагоги надала тутешнім євреям власниця цієї частини міста Ганна–Алоїза Ходкевич з тими умовами, що будівля не буде вищою за місцеві католицькі та православні церкви, що тут не будуть відправлятися похоронні ритуали в денний час, що не буде дозволятися викуріння по неділям тощо. За іншими відомостями (М.Орлович) синагога була заснована в 2-й половині XVI ст. з дозволу князя К.-В.К.Острозького, але в даному випадку мова може йти про споруду-попередницю.

В минулому синагога зазнавала неодноразових перебудов, добудов, втрат.

Після першої світової війни синагогу реставрували: зовні відновили тиньк, північну прибудову завершили ренесансовим аттиком, який нагадував аттик головного фасаду. Стіни чільного фасаду аж до карнизу, окрім тинькованих контрфорсів, облицьували керамічною плиткою.

До другої світової війни капітелі пілястр і стовпів були поліхромними, стеля мала орнаментально-рослинний розпис. В інтер'єрі острозької синагоги колись було застосовано сліпий аркатурний пояс під вікнами. З часом цей декоративний мотив став дуже поширеним. В полях аркатури розміщувалися знаки зодіаку. При вході збережений ватран з ренесансним білокам'яним обрамуванням. Не відомо, який вигляд мала біма, втрачена під час другої світової війни. Збережена іконографія Арон Гакодешу; виглядає, що походив він з XVIII ст. і був винятково майстерної роботи у стилі пізнього бароко.

В 1941 р. гітлерівські окупанти зруйнували приміщення синагоги та пограбували її майно. Після Другої світової війни синагога використовувалася для господарських потреб, зокрема, тут був розташований торговий склад. На сьогодні планувально-просторова структура будівлі збережена частково.

До стану напівруїни синагога була доведена в радянський час, коли в 1950-і роки була розібрана частина зовнішніх прибудов, а внутрішній простір почленовано новими перекриттями на три рівні задля влаштування складів.

Починаючи з 2016 р. і до сьогодні проводяться ремонтно-реставраційні роботи щодо будівлі.

11. Відомості про сучасний стан об'єкта:

Розташування об'єкта і його роль у навколишньому середовищі	Синагога розташована в стародавній східній частині міста на вулиці, що починалася безпосередньо від загальноміської ринкової площі. Ця територія здавна була заселена єврейським етносом, утворюючи таким чином етнічно-гомогенну частину міської території з вулицями
---	--

	Старожидівською та Новожидівською.
Ландшафт	Навколишній ландшафт вирізняється доволі спокійним з м'яким пониженням в східному напрямку. По рельєфу це одна з найнижчих забудованих ділянок Острога.
Опис об'єкта	<p>Одноповерхова, цегляна, прямокутна в плані будівля зального типу. Загальна висота – 20,45 м, довжина – 26,98 м, ширина – 23,83 м. Загальна площа будинку – 381,32 кв. м.</p> <p>За композицією та авторською манерою острозька синагога є близькою до львівської Передміської. Можливо, що її будівничим був львівський цеховий майстер Джакомо Мадлена, який в 1620-х рр. працював у Львові та в околицях Острога.</p> <p>Синагога оборонного характеру, тому товщина стін сягає 2,45 м, так само як і оборонних міських мурів. Зовні будівля позбавлена оздоблення. Тиньковані гладкі стіни викінчені слабо розвиненим карнизом, прорізані, окрім північної, великими півциркульними отворами; західна та східна — підсилені контрфорсами. Елементом укріплення синагоги є ренесансний триярусний аттик з бійницями, яким увінчані східний та західний фасади. На чільному західному фасаді — два невеличких дверних прорізи, обрамованих білим каменем, зі сходами вниз.</p> <p>Побудована острозька синагога за дев'ятипольовою планувально-просторовою схемою. До квадратного у плані чоловічого залу від заходу прилягала рівновисока жіноча галерея, прибудована до основного об'єму з півночі на початку XVII ст. коштом відомого Острозького діяча рабина Шломо Ейделіс Маршуе (Шмуель Едельс (Магарша)) (пом. 1629 р.). Ця прибудова була рівновисокою з основним об'ємом споруди, а її західний та східний фасади увінчувалися ренесансними аттиками. Просторий чоловічий зал перекритий дев'ятьма практично рівними полями хрещатих склепінь на підпружних арках, які спираються на чотири восьмигранні стовпи та пілястри з тесаного каменю, увінчані капітелями.</p> <p>Острозька синагога за своїм об'ємно-розпланувальним вирішенням належить до типу так званих дев'ятипольових схем з майже рівновеликими прогонами між опорами та стінами. Кожне поле основного залу перекрите хрещатим склепінням на підпружних арках. На момент паспортизації будівля відбувається комплекс відновлювально-реставраційних робіт будівлі: відновлені склепінчасті перекриття, дах, аттики над східним фасадом та західною стіною, оштукатурені східний аттик, віконні відкоси та поверхні стін приміщень.</p> <p>З системи внутрішнього опорядження частково уцілили лише різьблені з каменю капітелі колон та пілястр, незначні фрагменти нервюр. При західному вході частково зберігся так званий ватран з ренесансним різним деталюванням з каменю-пісковіку.</p>
Перебудови, втрати й історичні нашарування	<p>Припускається, що до основного, квадратного в плані об'єму чоловічого залу від заходу були ще в XVII ст. прибудовані рівновисокі приміщення жіночих галерей. Ці галереї на даний час втрачені, як втрачене і вишукане декоративне оздоблення зовнішніх фасадів (ренесансні аттики) та інтер'єру.</p> <p>В кінці XIX ст. будівлю замість старого гонту вкрили бляхою, а на даху облаштували люкарни.</p> <p>В радянський час синагога зазнала особливо серйозних втрат та</p>

	перебудов. Декілька десятиліть використовувалася як складське приміщення, задля чого всередині було влаштовано два поверхи каркасної конструкції, рештки якої залишилися у вигляді бетонних стовпів та балочних гніздових отворів у стінах. У 2016 р. розпочато реставрацію і капітальний ремонт синагоги.
Наявність творів мистецтва та їх опис	Відсутні
Опис території об'єкта	Територія об'єкта не огорожена. З півночі прилягає до вулиці Петра Чайковського, з інших сторін – до приватних городів, один з яких (зі сходу) впритул межує з зовнішньою стіною будівлі.
Загальна оцінка технічного стану об'єкта, дата, № акта технічного стану	Загальний стан добрий.
Наявність інженерних мереж та інженерного обладнання	Відсутні
Дата і № довідки про майнову цінність об'єкта, найменування організації, яка провела оцінку, вартість в гривнях	Майнова цінність об'єкта не визначалася.

12. Перелік складових (для комплексу (ансамблю), визначного місця):

-

13. Територія об'єкта:

Площа	0,22 га.
Опис меж території об'єкта	Межі території об'єкта зафіксовані з півдня, сходу та заходу межами прилеглих садиб, з півночі – проїзною частиною вулиці Петра Чайковського.

14. Оцінка антропологічної, археологічної, естетичної, етнографічної, історичної, мистецької, наукової чи художньої цінності об'єкта:

Якості об'єкта, завдяки яким він набуває культурної цінності як пам'ятка	Будівля синагоги є одним з перших зразків синагогального будівництва XVI – XVII ст., відповідно до так званої дев'ятипольової розпланувальної схеми з чотирма центричними опорами. Є однією з найстаріших синагог Європи.
--	---

15. Зони охорони пам'ятки:

Організація-розробник науково-проектної документації	Науково-дослідний інститут пам'яткоохоронних досліджень (м.Київ).
Дата розроблення науково-проектної документації	2014 рік.
Дата і номер	Рішення міської ради № 97 від 19.02.2016 р.

документа про затвердження науково-проектної документації	
Короткий опис меж зон охорони із зазначенням площі кожної зони	Межа зони охорони проходить від перетину вул. Кривоноса і пров. Лесі Українки по пров. Лесі Українки, далі на північ до вул. Чайковського, далі на захід по тилам забудови вул. Чайковського до вул. Кривоноса, далі на південь по вул. Кривоноса до вихідної точки. Площа - 1.26 га

16. Наявність науково-дослідної та науково-проектної документації на об'єкт:

Найменування документації	Рік розроблення	Автор (організація)	Місце зберігання, інв. №
Звіт про науково-дослідну роботу «Історико-архітектурний опорний план та проект зон охорони пам'яток центральної частини м. Острога Рівненської області»	2007	Державний науково-дослідний інститут теорії та історії архітектури і містобудування (НДІТІАМ)	НДІТІАМ, №№ 89829/1, 89829/2, 89829/3
Матеріали облікової документації на об'єкт культурної спадщини	2008	Національний університет водного господарства та природокористування	Управління культури і туризму Рівненської обласної державної адміністрації
Історико-архітектурний опорний план м.Острог Рівненської області з визначенням меж і режимів використання зон охорони пам'яток та історичних ареалів	2014	Науково-дослідний інститут пам'яткоохоронних досліджень (м.Київ)	Острозька міська рада, відділ з питань містобудування та архітектури.
Архітектурні обміри	2016	Архітектурна майстерня «ArchiSVit»	МПП «Фортеця» (м.Острог)

17. Дослідницькі й реставраційні роботи на об'єкті:

Найменування робіт	Рік проведення	Замовник	Виконавець	Підрядна організація
1. Див. п.16. 2. Відновлювально-реставраційні	2016-сьогодні	Іудейська громада м.Острога		

18. Основні джерела відомостей про об'єкт:

Археологічні матеріали	Відсутні
Іконографічні матеріали	Див.: Вісник інституту «Укрзахідпроектреставрація». – Ч.9. – Синагоги України. – Львів, 1998. – 111-114; Kravtsov S. Gothic Survival in Synagogue Architecture of Ruthenia, Podolia and Volhynia in the 17 th – 18 th Centuries // Zeitschrift fur Gescichte der Baukunst. Sonderdruck architectura 1/2005. - Munchen-Berlin, 2005. – S.86-87.
Архівні матеріали	Архів ін-ту «Укрзахідпроектреставрація». - Сп. Р-43/1, Р-43/3, Р-43/7.
Бібліографічні матеріали	Kardaszewicz S. Dzieje dawniejsze miasta Ostroga – Warszawa, 1913. – S.118; Тучемський М. Острог. - Почаев, 1913.-С. 17; Orłowicz M. Plustrowany przewodnik po Wołyniu. – Łuck, 1929. – S.270-271; Nowicki J.Osiadłość miasta Ostroga anno 1708 // Rocznik Wołyński. – Т. VII. – Równe, 1938.- S. 179-228; Рычков П.А. Дорогами южной Ровенщины. – М., 1989. – С.95-96; Кравцов С. Синагоги Західної України // Вісник інституту «Укрзахідпроектреставрація». – Ч.2. – Львів, 1994; Шпизель Р. Из истории древней острожской синагоги // Єврейська культура та історія в Україні.- К., 1995 .-С. 227-29; Острозька академія XVI – XVII ст. Енциклопедичне видання. – Острог, 1997. – С.148 – 149; Вісник інституту «Укрзахідпроектреставрація». – Ч.9. – Синагоги України. – Львів, 1998. – 111-114; Weiner M. Jewish roots in Ukraine and Moldova: pages from the past and archival inventories. – Secaucus, 1999. – S. 192-193; Kravtsov S. Juan Bautista Villalpando and Sacred Architecture in the Seventeenth Century // Journal of the Society of Architectural Historians. – V.64. - N3. – 2005. – p.320-323; Kravtsov S. Gothic Survival in Synagogue Architecture of Ruthenia, Podolia and Volhynia in the 17 th – 18 th Centuries // Zeitschrift fur Gescichte der Baukunst. Sonderdruck architectura 1/2005. - Munchen-Berlin, 2005. – S.86-87; Rąkowski G. Wołyń. Przewodnik krajoznawczo-historyczny po Ukrainie Zachodniej. – Pruszków, 2005. – S. 320-321; Бенедюк П. Графічна реконструкція синагоги в м.Острог та концепція першочергових анти-аварійних реставраційних робіт // Історія музейництва, пам'яткоохоронної справи і туризму в Острозі та на Волині, вип.3, Острог, 2011, с.181-193; Кравцов С., В.Левін. Велика синагога в Острозі // Архітектурна спадщина Волині, Рівне, 2016, с.37-51.

19. До паспорта додаються графічні матеріали та фотофіксація:

Найменування	Кількість	Дата виконання	Виконавець
Генеральний план з позначенням зон охорони	1	23.11.2018	П.О.Бенедюк
Обміри:			
Поверхові плани	2	23.11.2018	П.О.Бенедюк
Креслення фасадів	4	23.11.2018	П.О.Бенедюк
Розрізи	1	23.11.2018	П.О.Бенедюк
Фотофіксація:			
Фото загального вигляду	3	2018 р.	М.В.Наумець

Фото фрагментів	-	-	-
Фото інтер'єрів	3	2018 р.	М.В.Наумець

Паспорт склав:

Посада та назва організації	Спеціальність, кваліфікаційний рівень	Прізвище, ініціали	Підпис	Дата складання
Завідувач кафедри архітектури та середовищного дизайну Національного університету водного господарства та природокористування	архітектор, д-р архітектури	О.Л.Михайлишин		24.11.2018
Професор кафедри архітектури та середовищного дизайну НУВГП	архітектор, д-р архітектури	П.А.Ричков		

Керівник органу охорони культурної спадщини

Начальник управління культури і туризму
Рівненської облдержадміністрації

Я.М. Мельник

ДОДАТКИ до паспорта

Острог. Синагога. Генеральний план з позначенням зон охорони. Виконавець П.О.Бенедюк.

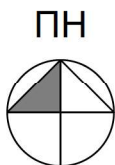
Обмірні креслення

1. Острог. Синагога. План на відм. – 0,000. Виконавець П.О.Бенедюк.
2. Острог. Синагога. План на відм. 4,500. Виконавець П.О.Бенедюк.
3. Острог. Синагога. Східний фасад. Виконавець П.О.Бенедюк.
4. Острог. Синагога. Північний фасад. Виконавець П.О.Бенедюк.
5. Острог. Синагога. Західний фасад. Виконавець П.О.Бенедюк.
6. Острог. Синагога. Південний фасад. Виконавець П.О.Бенедюк.
7. Острог. Синагога. Розріз 1-1. Виконавець П.О.Бенедюк.



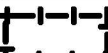


Фотофіксація:

1. Острог. Синагога. Вигляд з Західний фасад будівлі. 2018 р. Фото М.В.Наумця.
2. Острог. Синагога. Загальний вигляд будівлі з північного заходу. 2018 р. Фото М.В.Наумця.
3. Острог. Синагога. Загальний вигляд будівлі з північного сходу. 2018 р. Фото М.В.Наумця.
- 4, 5, 6. Острог. Синагога. Внутрішній вигляд. 2018 р. Фото М.В.Наумця.

Генплан, М 1:2000



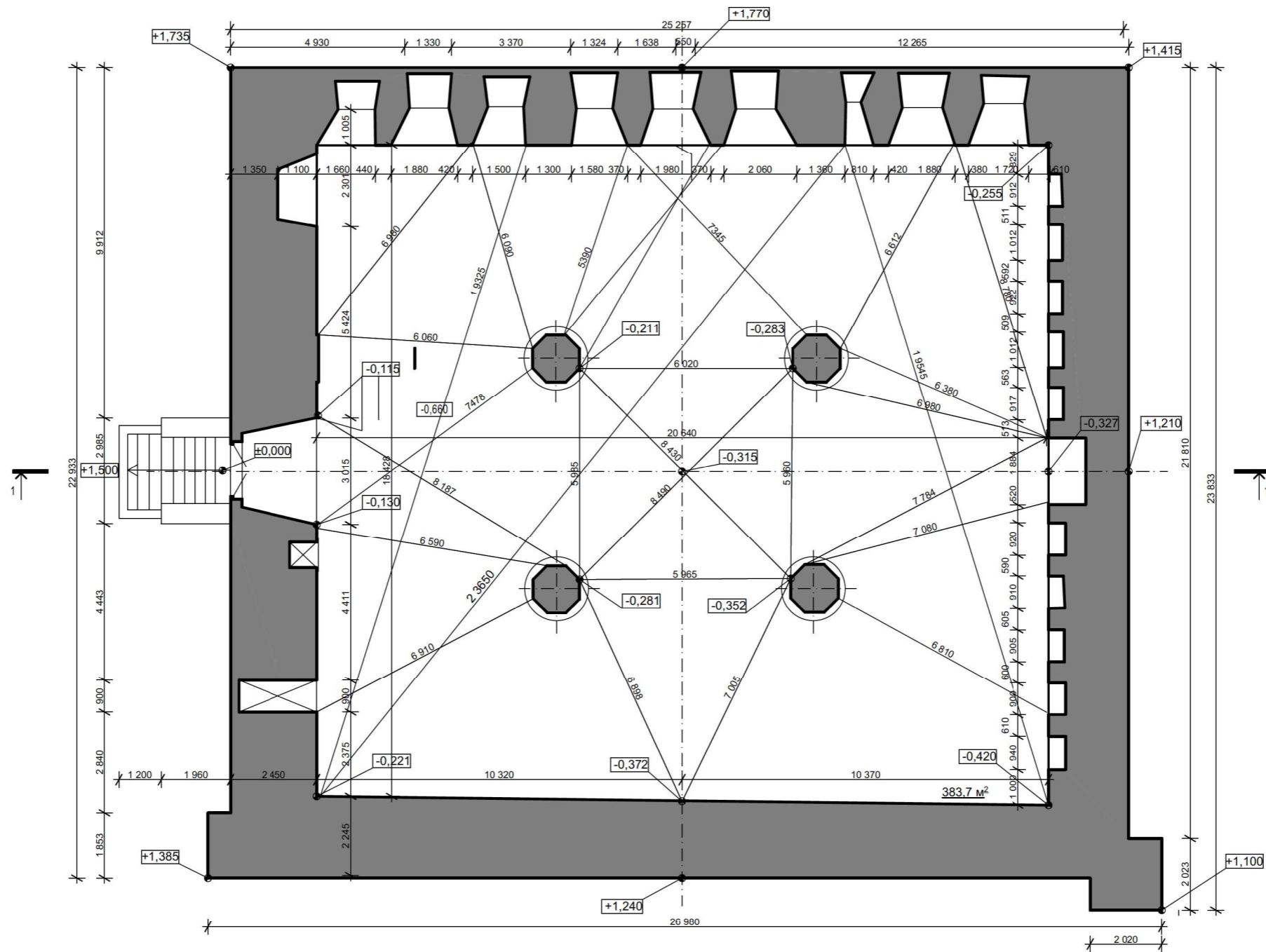
Умовні позначення:

-  - Пам'ятка архітектури місцевого значення
-  - Історична забудова
-  - Межі території пам'ятки архітектури місцевого значення
-  - Межі охоронних зон пам'яток
-  - Видові точки

1. Генплан подано на основі Історико-архітектурного опорного плану м. Острог, Рівненської області з визначенням меж та режимів використання історичних ареалів, м.Київ, 2014 р.
2. Межі території пам'ятки визначено за публічною кадастровою картою України - кадастровий номер: 5610900000:03:001:0710, площа: 0,22 га.

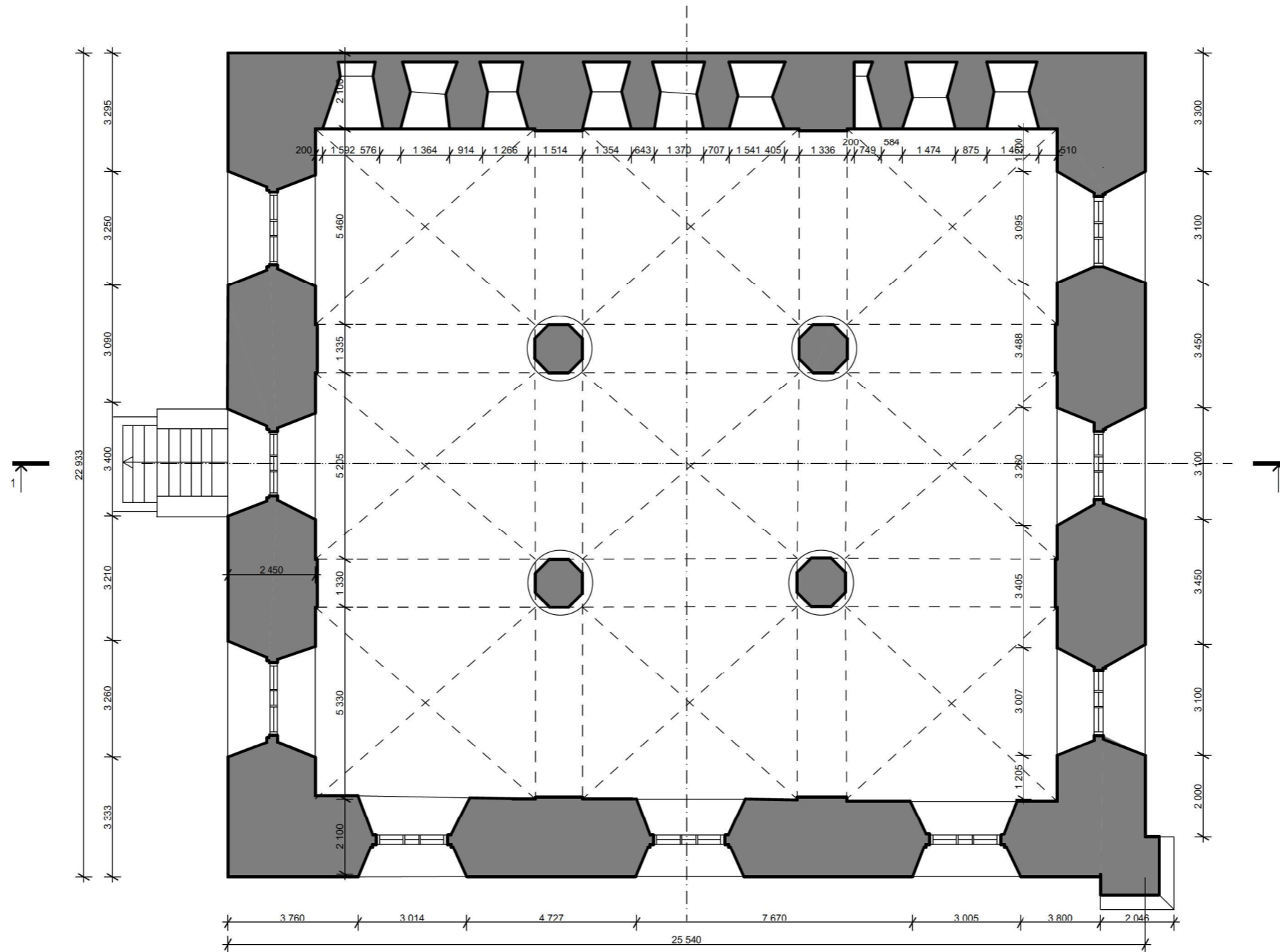
						Пам'ятка архітектури Синагога, м. Острог, вул. Петра Чайковського, 8			
Зм.	Кільк.	Аркуш	№ док.	Підпис	Дата				
ГАП		Матвіюк О.В.			01/12/18	Архітектурні обміри	Стадія	Аркуш	Аркушів
Розробив		Бенедюк П.О.			01/12/18		НД	01	
Перевірив		Михайлишин О.Л.			01/12/18				
						Генплан, М 1:2000	ФОП Кошин А.М.		
Н.контр.		Кошин А.М.			01/12/18				

План на відм. ±0.000, М 1:150



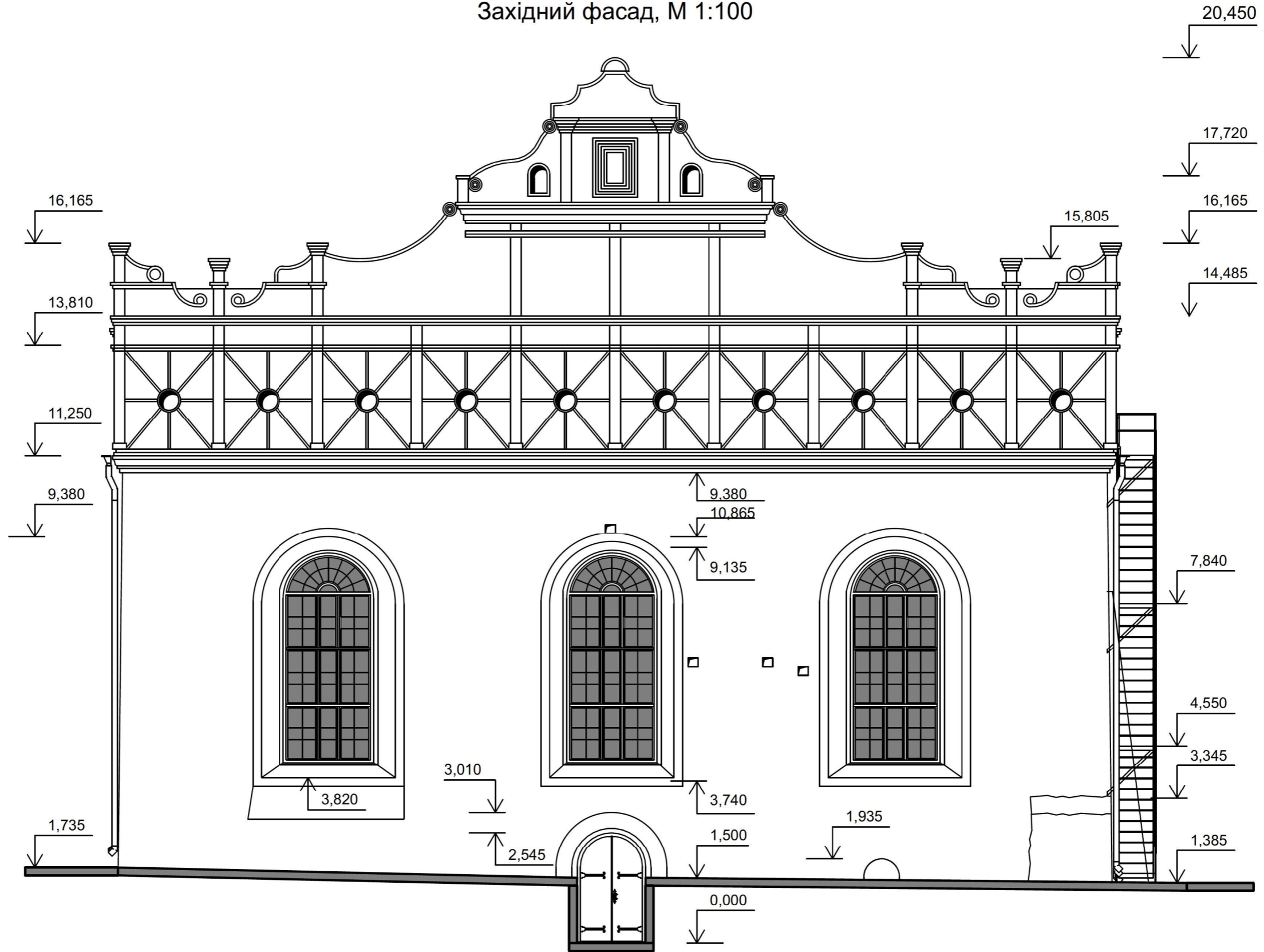
Зм.	Кільк.	Аркуш	№ док.	Підпис	Дата	Пам'ятка архітектури Синагога, м. Острого, вул. Петра Чайковського, 8			
ГАП				Матвіюк О.В.	01/12/18	Архітектурні обміри	Стадія	Аркуш	Аркушів
Розробив				Бенедюк П.О.	01/12/18		НД	02	
Перевірив				Михайлишин О.Л.	01/12/18				
Н.контр.				Кошин А.М.	01/12/18	План на відм. ±0.000, М 1:150	ФОП Кошин А.М.		

План на відм. +4.500, М 1:150



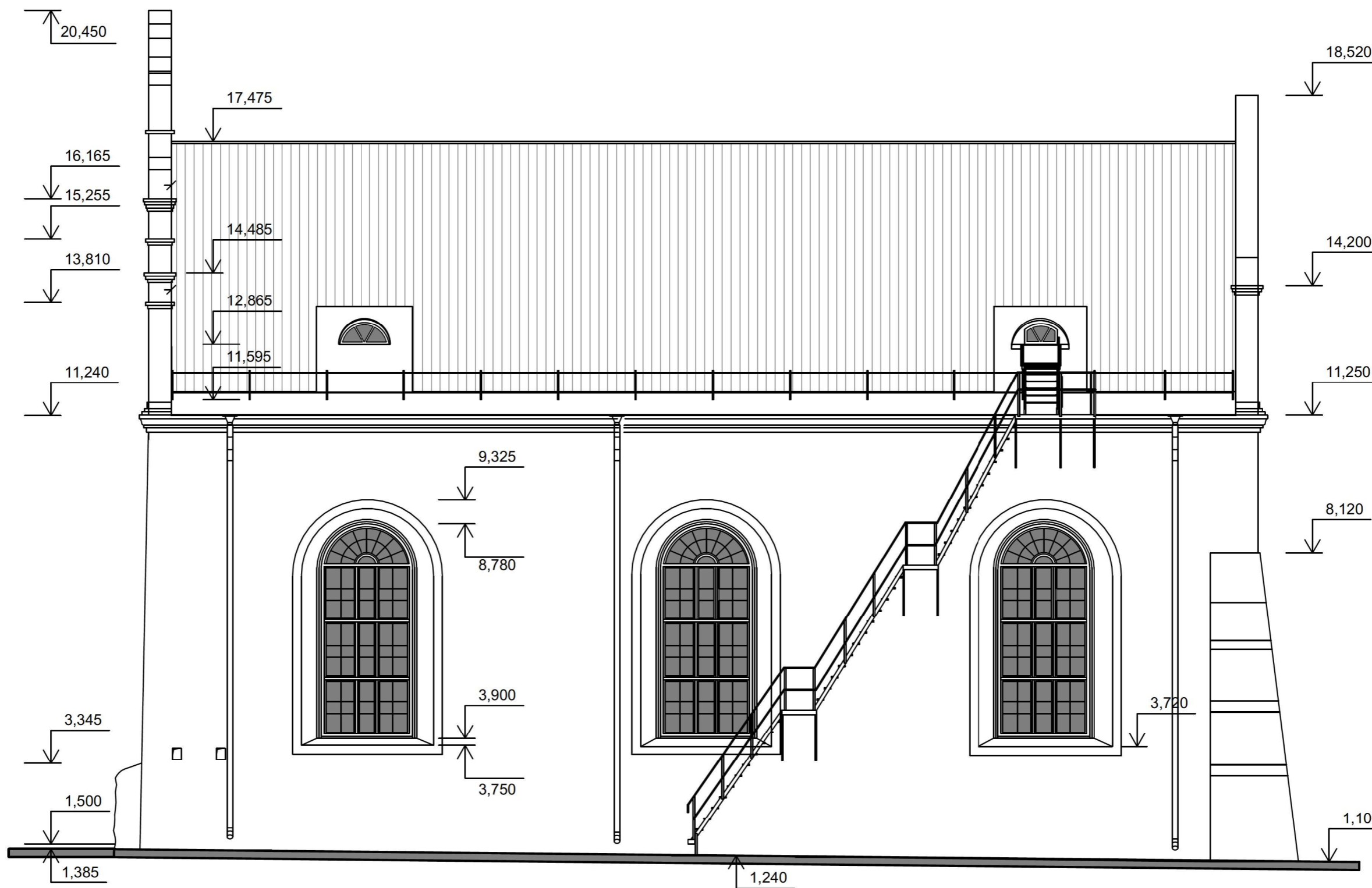
Зм.	Кільк.	Аркуш	№ док.	Підпис	Дата	Пам'ятка архітектури Синагога, м. Острого, вул. Петра Чайковського, 8			
ГАП				Матвіюк О.В.	01/12/18	Архітектурні обміри	Стадія	Аркуш	Аркушів
Розробив				Бенедюк П.О.	01/12/18		НД	03	
Перевірив				Михайлишин О.Л.	01/12/18				
Н.контр.				Кошин А.М.	01/12/18	План на відм. +4.500, М 1:150	ФОП Кошин А.М.		

Західний фасад, М 1:100



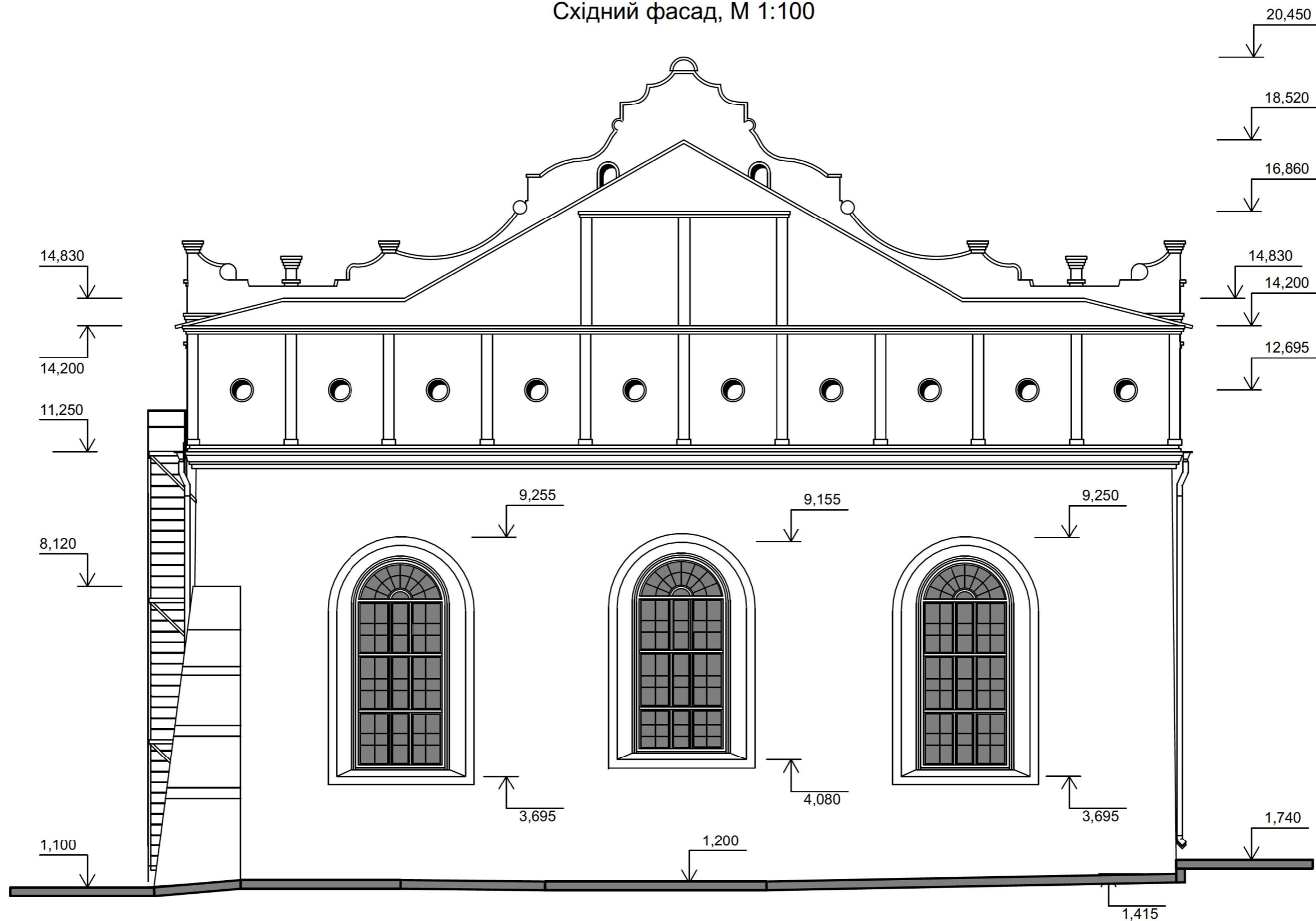
Зм.	Кільк.	Аркуш	№ док.	Підпис	Дата							
ГАП				Матвіюк О.В.	01/12/18	Пам'ятка архітектури Синагога, м. Острогож, вул. Петра Чайковського, 8						
Розробив				Бенедюк П.О.	01/12/18				Архітектурні обміри	Стадія	Аркуш	Аркушів
Перевірив				Михайлишин О.Л.	01/12/18					НД	04	
Н.контр.				Кошин А.М.	01/12/18	Західний фасад, М 1:100	ФОП Кошин А.М.					

Південний фасад, М 1:100



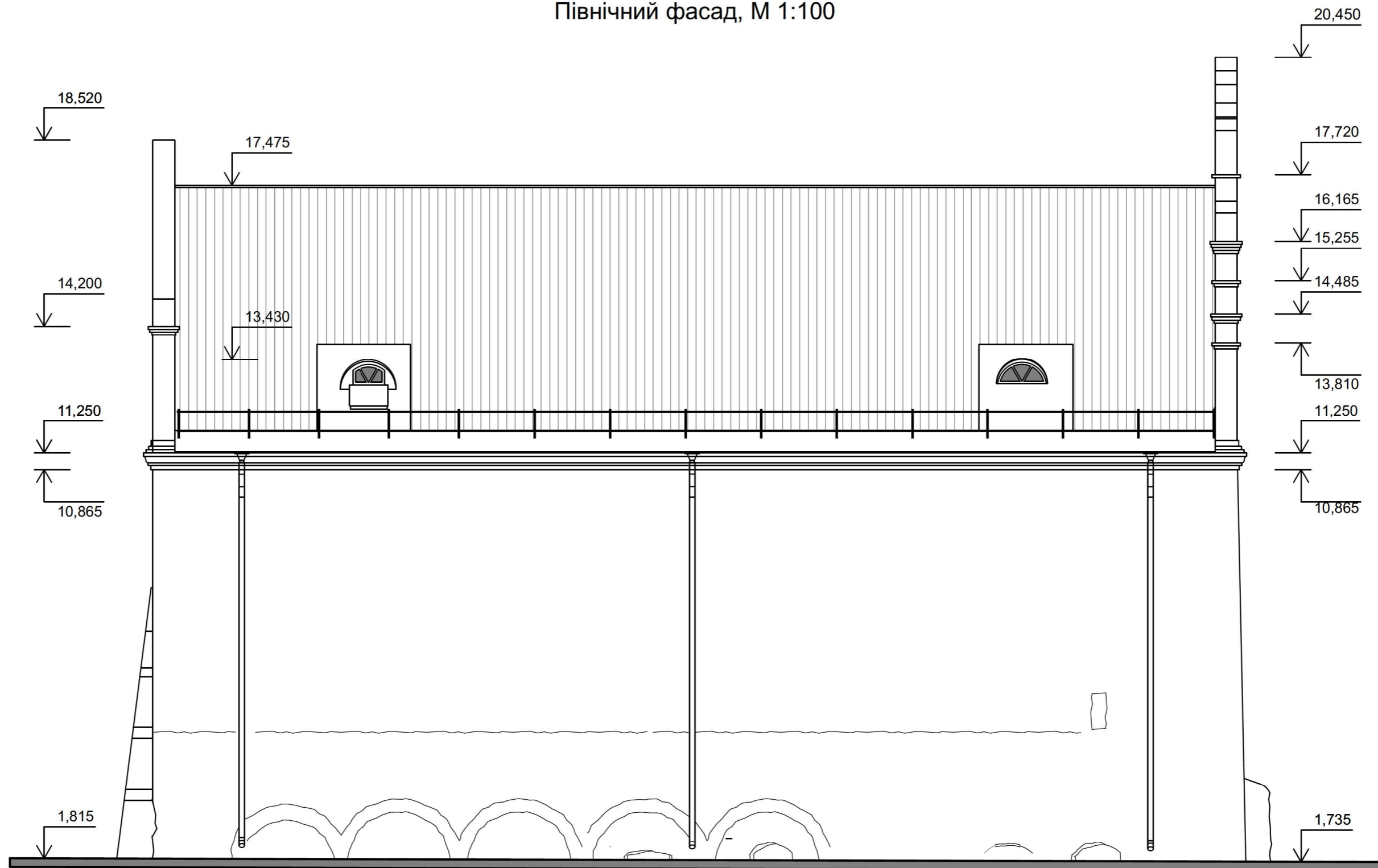
Зм.	Кільк.	Аркуш	№ док.	Підпис	Дата				
						Пам'ятка архітектури Синагога, м. Острогож, вул. Петра Чайковського, 8			
ГАП				Матвіюк О.В.	01/12/18	Архітектурні обміри	Стадія	Аркуш	Аркушів
Розробив				Бенедюк П.О.	01/12/18		НД	05	
Перевірив				Михайлишин О.Л.	01/12/18				
						Південний фасад, М 1:100	ФОП Кошин А.М.		
Н.контр.				Кошин А.М.	01/12/18				

Східний фасад, М 1:100



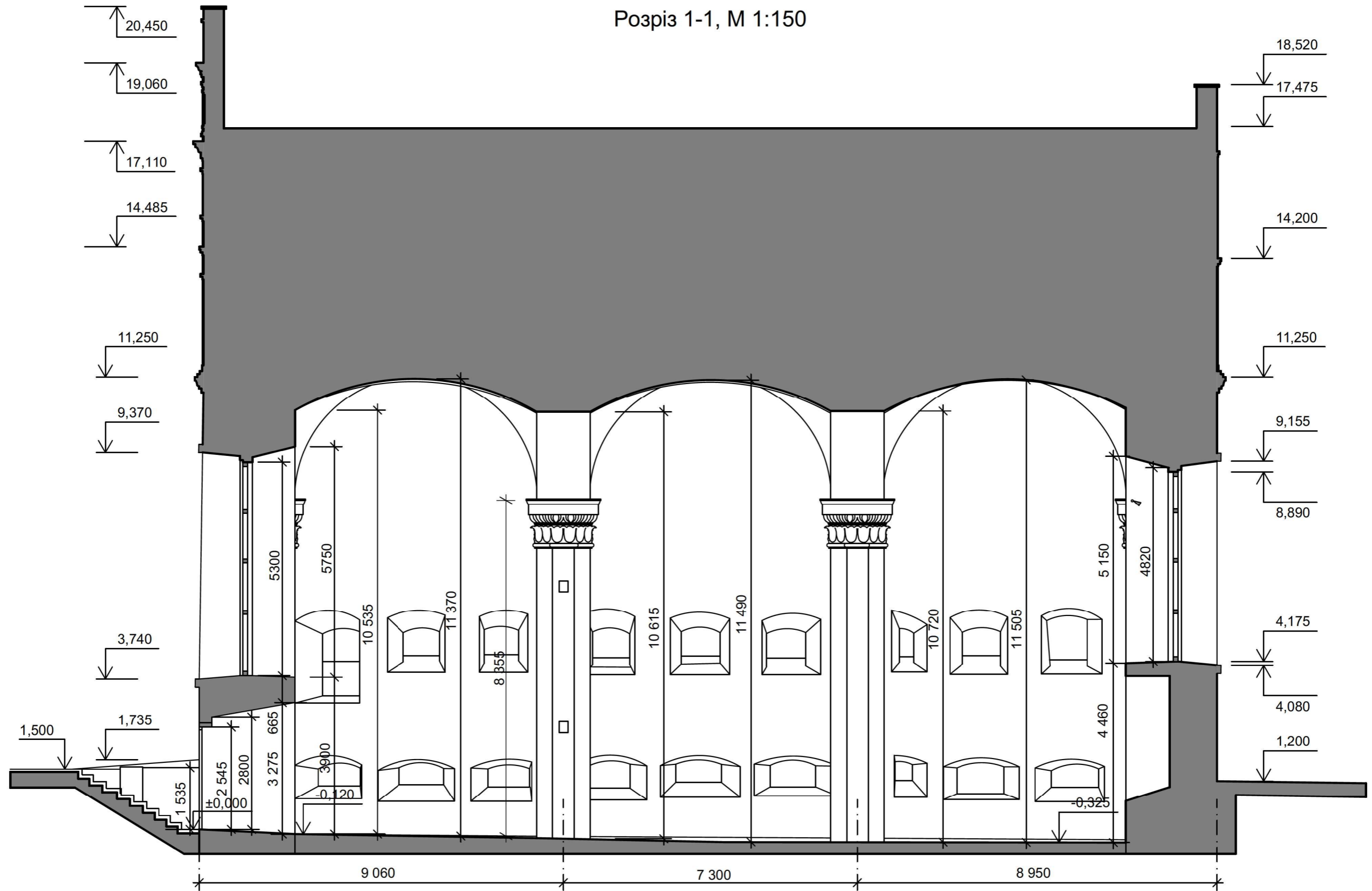
Зм.	Кільк.	Аркуш	№ док.	Підпис	Дата							
ГАП				Матвіюк О.В.	01/12/18	Пам'ятка архітектури Синагога, м. Острого, вул. Петра Чайковського, 8						
Розробив				Бенедюк П.О.	01/12/18				Архітектурні обміри	Стадія	Аркуш	Аркушів
Перевірив				Михайлишин О.Л.	01/12/18					НД	06	
						Східний фасад, М 1:100	ФОП Кошин А.М.					
Н.контр.				Кошин А.М.	01/12/18							

Північний фасад, М 1:100



Зм.	Кільк.	Аркуш	№ док.	Підпис	Дата				
						Пам'ятка архітектури Синагога, м. Острогож, вул. Петра Чайковського, 8			
ГАП				Матвіюк О.В.	01/12/18	Архітектурні обміри	Стадія	Аркуш	Аркушів
Розробив				Бенедюк П.О.	01/12/18		НД	07	
Перевірив				Михайлишин О.Л.	01/12/18				
						Північний фасад, М 1:100	ФОП Кошин А.М.		
Н.контр.				Кошин А.М.	01/12/18				

Розріз 1-1, М 1:150



Зм.	Кільк.	Аркуш	№ док.	Підпис	Дата	Пам'ятка архітектури Синагога, м. Острогож, вул. Петра Чайковського, 8			
ГАП				Матвіюк О.В.	01/12/18	Архітектурні обміри	Стадія	Аркуш	Аркушів
Розробив				Бенедюк П.О.	01/12/18		НД	08	
Перевірив				Михайлишин О.Л.	01/12/18				
						Розріз 1-1, М 1:150	ФОП Кошин А.М.		
Н.контр.				Кошин А.М.	01/12/18				



Фото 1. Острог. Синагога. Вигляд з Західний фасад будівлі. 2018 р. Фото М.В.Наумця.



Фото 2. Острог. Синагога. Загальний вигляд будівлі з північного заходу. 2018 р. Фото М.В.Наумця.

						Пам'ятка архітектури Синагога, м. Острог, вул. Петра Чайковського, 8			
Зм.	Кільк.	Аркуш	№ док.	Підпис	Дата	Архітектурні обміри	Стадія	Аркуш	Аркушів
ГАП		Матвіюк О.В.			01/12/18		НД	09	
Розробив		Бенедюк П.О.			01/12/18				
Перевірив		Михайлишин О.Л.			01/12/18				
						Фотофіксація	ФОП Кошин А.М.		
Н.контр.		Кошин А.М.			01/12/18				



Фото 3. Острог. Синагога. Загальний вигляд будівлі з північного сходу. 2018 р. Фото М.В.Наумця.




Фото 4. Острог. Синагога. Внутрішній вигляд. 2018 р. Фото М.В.Наумця.

						Пам'ятка архітектури Синагога, м. Острог, вул. Петра Чайковського, 8			
Зм.	Кільк.	Аркуш	№ док.	Підпис	Дата	Архітектурні обміри	Стадія	Аркуш	Аркушів
ГАП		Матвіюк О.В.			01/12/18		НД	10	
Розробив		Бенедюк П.О.			01/12/18				
Перевірив		Михайлишин О.Л.			01/12/18	Фотофіксація	ФОП Кошин А.М.		
Н.контр.		Кошин А.М.			01/12/18				



Фото 5. Острого. Синагога. Внутрішній вигляд. 2018 р. Фото М.В.Наумця.



Фото 6. Острого. Синагога. Внутрішній вигляд. 2018 р. Фото М.В.Наумця.

						Пам'ятка архітектури Синагога, м. Острого, вул. Петра Чайковського, 8			
Зм.	Кільк.	Аркуш	№ док.	Підпис	Дата				
ГАП		Матвіюк О.В.			01/12/18	Архітектурні обміри	Стадія	Аркуш	Аркушів
Розробив		Бенедюк П.О.			01/12/18		НД	11	
Перевірив		Михайлишин О.Л.			01/12/18				
						Фотофіксація	ФОП Кошин А.М.		
Н.контр.		Кошин А.М.			01/12/18				