

ОБЛІКОВА КАРТКА

об'єкта культурної спадщини

Житловий будинок

(найменування об'єкта)

вид	тип	категорія пам'ятки
пам'ятка архітектури	споруда	місцевого значення

1. Дата утворення об'єкта:

кінець 19 – початок 20 ст.

2. Місцезнаходження об'єкта:

Рівненська область, м. Острог, просп. Незалежності, 45

3. Охоронний № пам'ятки:

159-Рв

4. Дати і № рішень, відповідно до яких об'єкт узятий на державний облік та визначено категорію пам'ятки:

Рішення Рівненського облвиконкому від 28.07. 1990 № 140

5. Функціональне використання:

сучасне використання	первісне призначення	інші (протягом часу існування об'єкта)
Постійно діюча нумізматична виставка, підпорядкована Державному історико-культурному заповіднику м. Острога	Житловий будинок	В радянську добу – банківська установа

6. Стислий опис об'єкта:

Розташування	Територія, на якій розташовується будівля, знаходиться на північній стороні просп. Незалежності - на одній з найстаріших вулиць міста, що виходила в давнину з ринкової площі і пролягла в напрямку Рівного по природному тальвегу.
Характеристика об'єкта	Одноповерхова мурована цегляна будівля в стилі еклектизму з використанням архітектурного ордеру та активного деталювання фасадів. Габаритні розміри: довжина – 23,90 м, ширина – 23,68 м, висота - 8,01 м. Чоловий вуличний фасад фланкується двома виступаючими ризалітами і має в цілому симетричну композицією з головним входом по центральній осі.
Наявність творів мистецтва	В експозиції виставки представлені високохудожні твори декоративно-прикладного, сакрального, медальєрного мистецтва тощо, що входять до фондів заповідника.

7. Перелік складових (для комплексу (ансамблю), визначного місця):

-

8. Ступінь схоронності об'єкта:

добрий, задовільний, незадовільний, аварійний	Задовільний.
---	--------------

9. Наявність науково-проектної документації на об'єкт:

Найменування документації	Рік розроблення	Автор (організація)	Місце зберігання, інв. №
Аналіз середовища та теоретичне обґрунтування меж охоронних зон	1991	Український спеціальний науково-реставраційний проектний інститут „Укрпроектреставрація”, Львівський філіал	
Звіт про науково-дослідну роботу «Історико-архітектурний опорний план та проект зон охорони пам'яток центральної частини м. Острога Рівненської області»	2007	Державний науково-дослідний інститут теорії та історії архітектури і містобудування (НДІТІАМ)	НДІТІАМ, №№ 89829/1, 89829/2, 89829/3
Матеріали облікової документації об'єкта культурної спадщини	2008	Національний університет водного господарства та природокористування	Управління культури і туризму Рівненської обласної державної адміністрації
Історико-архітектурний опорний план м.Острог Рівненської області з визначенням меж і режимів використання зон охорони пам'яток та історичних ареалів	2014	Науково-дослідний інститут пам'яток охоронних досліджень (м.Київ)	Острозька міська рада, відділ з питань містобудування та архітектури.

10. До облікової картки додаються графічні матеріали та фотофіксація:

Найменування матеріалів	Кількість	Дата виконання	Виконавець
Генеральний план з позначенням зон охорони	1	21.11.2008	О.В.Матвіюк
План об'єкта	1	21.11.2008	О.В.матвіюк
Фото загального вигляду об'єкта	1	27.10.2018	П.О.Бенедюк

Облікову картку склав:

Посада та назва організації	Спеціальність, кваліфікаційний рівень	Прізвище, ініціали	Підпис	Дата складання
Професор кафедри архітектури та середовищного дизайну, Національний університет водного господарства та природокористування	архітектор, д-р архітектури	П.А.Ричков		23.11.2018

Керівник органу охорони культурної спадщини

Начальник управління культури і туризму
Рівненської облдержадміністрації

Я.М. Мельник

ДОДАТКИ
до облікової картки

1. Острог. Житловий будинок по вул. Незалежності, 45. Генеральний план. Виконавець О.В.Матвіюк за участі О.П. Петровець.
2. Острог. Житловий будинок по вул. Незалежності, 45. План першого поверху. Виконавець О.В.Матвіюк за участі О.П. Петровець
3. Острог. Житловий будинок по вул. Незалежності, 45. Загальний вигляд з півдня. 2018 р. Фото П.О.Бенедюка.



Острог. Житловий будинок по вул. Незалежності, 45. Загальний вигляд з півдня. 2018 р.
Фото П.О.Бенедюка.

ПАСПОРТ

об'єкта культурної спадщини

Житловий будинок

(найменування об'єкта)

вид	тип	категорія пам'ятки
пам'ятка архітектури	споруда	місцевого значення

1. Дата утворення об'єкта:

кінець 19 – початок 20 ст.

2. Місцезнаходження об'єкта:

Рівненська область, м. Острог, просп. Незалежності, 45

3. Охоронний № пам'ятки:

159-Рв

4. Дати і № рішень, відповідно до яких об'єкт узятий на державний облік та визначено категорію пам'ятки:

Рішення Рівненського облвиконкому від 28.07. 1990 № 140

5. Наявність охоронних дощок, охоронних знаків, інших інформаційних написів, позначок:

Охоронна дошка відсутня. Біля головного входу прикріплена вивіска з назвою сучасної установи.

6. Власник:

державна власність

7. Користувач:

Державний історико-культурний заповідник м.Острога

8. Охоронний договір :

від _____ № _____

9. Функціональне використання:

сучасне	первісне	інші (протягом часу існування об'єкта)
Постійно діюча нумізматична виставка, підпорядкована Державному історико-культурному заповіднику м.Острога	Житловий будинок	В радянську добу – банківська установа

10. Історичні дані про об'єкт:

<p>Територія, на якій розташовується будівля, знаходиться на одній з найстаріших вулиць міста, що пролягла в давнину в напрямку Рівного по природному тальвегу, по якому колись протікав струмок. Ділянка, очевидно, почала забудовуватися ще в давньоруську добу, оскільки входила до складу західного передмістя. В XVII столітті увійшла до частини міста, оточеної новою лінією бастионних земляних укріплень.</p> <p>Житловий одноповерховий мурований будинок, збудований для власника острозької друкарні Шейнерберга в кінці XIX – на початку XX ст. Як свідчать документи, 1919 року квартира з будинку Шейнерберга була реквізована Острозьким ревкомом. Тут містилася редакція газети «Вести. Известия Острожского уездного ревкома». За свідченням старожилів міста, з 1921 по 1939 роки в будинку були різні установи, зокрема шоферська школа, суд. А в 1939 році тут розмістився райком партії. Під час окупації Острога німецько-фашистськими загарбниками (1941—1944) будинок займала окружна комендатура німецької жандармерії. Після війни дуже пошкоджена споруда була відремонтована, і в ній почало працювати Острозьке відділення Держбанку СРСР.</p> <p>В грудні 1988 року будинок був переданий державному Історико-культурному заповіднику, а в 1990 році будівля отримала статус пам'ятки архітектури місцевого значення.</p>
--

11. Відомості про сучасний стан об'єкта:

Розташування об'єкта і його роль у навколишньому середовищі	Територія, на якій розташовується будівля, знаходиться на північній стороні просп. Незалежності - на одній з найстаріших вулиць міста, що виходила в давнину з ринкової площі і пролягла в напрямку Рівного по природному тальвегу.
Ландшафт	Ландшафтна ситуація пам'ятки архітектури характеризується помітним, однак рівномірним ухилом в напрямку проспекту Незалежності. Значна частина дворової території зайнята трав'яним газоном та городом. По периметру ділянки розташовані декілька дерев багатолітніх листяних порід.
Опис об'єкта	Одноповерхова мурована цегляна будівля в стилі фантазійного історизму (або еkleктизму) з використанням архітектурного ордеру та активного деталювання фасадів, головним чином вуличного (південного) та частково західного та східного. Габаритні розміри: довжина – 23,90 м, ширина – 23,68 м, висота - 8,01 м. Чоловий вуличний фасад має в цілому симетричну композицією з головним входом по центральній осі. Чоловий фасад фланкується двома виступаючими ризалітами. До західного ризаліту в кутовій частині прибудоване невелике службове приміщення з окремим входом.
Перебудови, втрати й історичні	В минулому, під час пристосування будинку для розміщення банківської установи здійснене фрагментарне перепланування

нашарування	відповідно до особливостей функціонального процесу та вимог безпеки. Так на покрівлі в горищному просторі з'явилася суцільна зварна захисна решітка зі сталюого прутка. Це спричинило суттєве збільшення навантаження на горище перекриття, спричинювало і продовжує спричинювати деформації конструктивної системи.
Наявність творів мистецтва та їх опис	В експозиції виставки представлені високовартісні твори декоративно-прикладного, сакрального, медальєрного мистецтва тощо, що входять до фондів заповідника.
Опис території об'єкта	Територія об'єкта знаходиться на північній стороні проспекту Незалежності. Має форму видовженого прямокутника, коротша сторона якого виходить на проспект. Природний рельєф має відчутний підйом в північному напрямку з перепадом висотних позначок в крайніх точках близько 3 метрів.
Загальна оцінка технічного стану об'єкта, дата, № акта технічного стану	Задовільний.
Наявність інженерних мереж та інженерного обладнання	Будівля має централізоване опалення, водопостачання, телефонізацію, під'єднана до електромережі напругою 220 В, протипожежну та охоронну сигналізацію.
Дата і № довідки про майнову цінність об'єкта, найменування організації, яка провела оцінку, вартість в гривнях	Майнова цінність об'єкта не визначалася.

12. Перелік складових (для комплексу (ансамблю), визначного місця):

-

13. Територія об'єкта:

Площа	0,17 га.
Опис меж території об'єкта	Пам'ятка огорожена по периметру парканом з різномісних фрагментів та різних конструктивних матеріалів (метал, бетон, цегла та ін.).

14. Оцінка антропологічної, археологічної, естетичної, етнографічної, історичної, мистецької, наукової чи художньої цінності об'єкта:

Якості об'єкта, завдяки яким він набуває культурної цінності як пам'ятка	Колишній житловий будинок Шейнерберга є яскравим прикладом міщанської садибної архітектури Острога кінця XIX – початку XX ст. з вдалим застосуванням на невеликому об'єкті різностильових архітектурних форм минулого, головним чином бароко та класицизму, що ґрунтуються на ордерній системі.
--	---

15. Зони охорони пам'ятки:

Організація-розробник науково-проектної документації	Науково-дослідний інститут пам'яткоохоронних досліджень (м.Київ).
Дата розроблення науково-проектної	2014 рік

документації	
Дата і номер документа про затвердження науково-проектної документації	Рішення міської ради № 97 від 19.02.2016 р.
Короткий опис меж зон охорони із зазначенням площі кожної зони	Пам'ятка розташована на території Державного історико-культурного заповідника, створеного у 1981 р., в межах Комплексної охоронної зони пам'яток центральної частини міста У 2003 р. Державному історико-культурному заповіднику передано у постійне користування окремі земельні ділянки загальною площею 2,54 га. Територія пам'ятки складає 0,17 га.

16. Наявність науково-дослідної та науково-проектної документації на об'єкті:

Найменування документації	Рік розроблення	Автор (організація)	Місце зберігання, інв. №
Аналіз середовища та теоретичне обґрунтування меж охоронних зон	1991	Український спеціальний науково-реставраційний проектний інститут „Укрпроектреставрація”, Львівський філіал	
Звіт про науково-дослідну роботу «Історико-архітектурний опорний план та проект зон охорони пам'яток центральної частини м. Острога Рівненської області»	2007	Державний науково-дослідний інститут теорії та історії архітектури і містобудування (НДІТІАМ)	НДІТІАМ, №№ 89829/1, 89829/2, 89829/3
Матеріали облікової документації об'єкта культурної спадщини	2008	Національний університет водного господарства та природокристування	Управління культури і туризму Рівненської обласної державної адміністрації
Історико-архітектурний опорний план м.Острог Рівненської області з визначенням меж і режимів використання зон охорони пам'яток та історичних ареалів	2014	Науково-дослідний інститут пам'яткоохоронних досліджень (м.Київ)	Острозька міська рада, відділ з питань містобудування та архітектури.

17. Дослідницькі й реставраційні роботи на об'єкті:

Найменування робіт	Рік проведення	Замовник	Виконавець	Підрядна організація
Див. п. 16. Неодноразово здійснювалися косметичні ремонти екстер'єру та інтер'єру				

18. Основні джерела відомостей про об'єкт:

Археологічні матеріали	Прищепя Б.А. Матеріали до реконструкції історичної топографії Острога // Архітектурна спадщина Волині. Збірник наукових праць. – Рівне, 2008. – С.23-28.
Іконографічні матеріали	Державний історико-культурний заповідник м. Острога
Архівні матеріали	Не виявлені
Бібліографічні матеріали	Бондарчук Я. Будинок Шейнерберга // Життя і слово. – 1991. - 5 вересня

19. До паспорта додаються графічні матеріали та фотофіксація:

Найменування	Кількість	Дата виконання	Виконавець
Генеральний план	1	20.11.2018	О.В.Матвіюк
Обміри:			
Поверхові плани	2	25.11.2018	О.В.Матвіюк
Креслення фасадів	4	25.11.2018	О.В.Матвіюк
Розрізи	1	25.11.2018	О.В.Матвіюк
Фотофіксація:			
Фото загального вигляду	4	27.10.2018	П.О.Бенедюк
Фото фрагментів	2	27.10.2018	П.О.Бенедюк
Фото деталей	-	-	-
Фото інтер'єрів	2	27.10.2018	П.О.Бенедюк

Паспорт склав:

Посада та назва організації	Спеціальність, кваліфікаційний рівень	Прізвище, ініціали	Підпис	Дата складання
Завідувач кафедри архітектури та середовищного дизайну Національний університет водного господарства та природокористування	архітектор, д-р архітектури	О.Л.Михайлишин		23.11.2018
Професор кафедри архітектури та середовищного дизайну Національний університет водного господарства та природокористування	архітектор, д-р архітектури	П.А.Ричков		

Керівник органу охорони культурної спадщини

Начальник управління культури і туризму
Рівненської облдержадміністрації

Я.М. Мельник

ДОДАТКИ до паспорта

1. Острог. Житловий будинок по вул. Незалежності, 45. Генеральний план. Виконавець О.В.Матвіюк за участі О.П. Петровець

Обмірні креслення

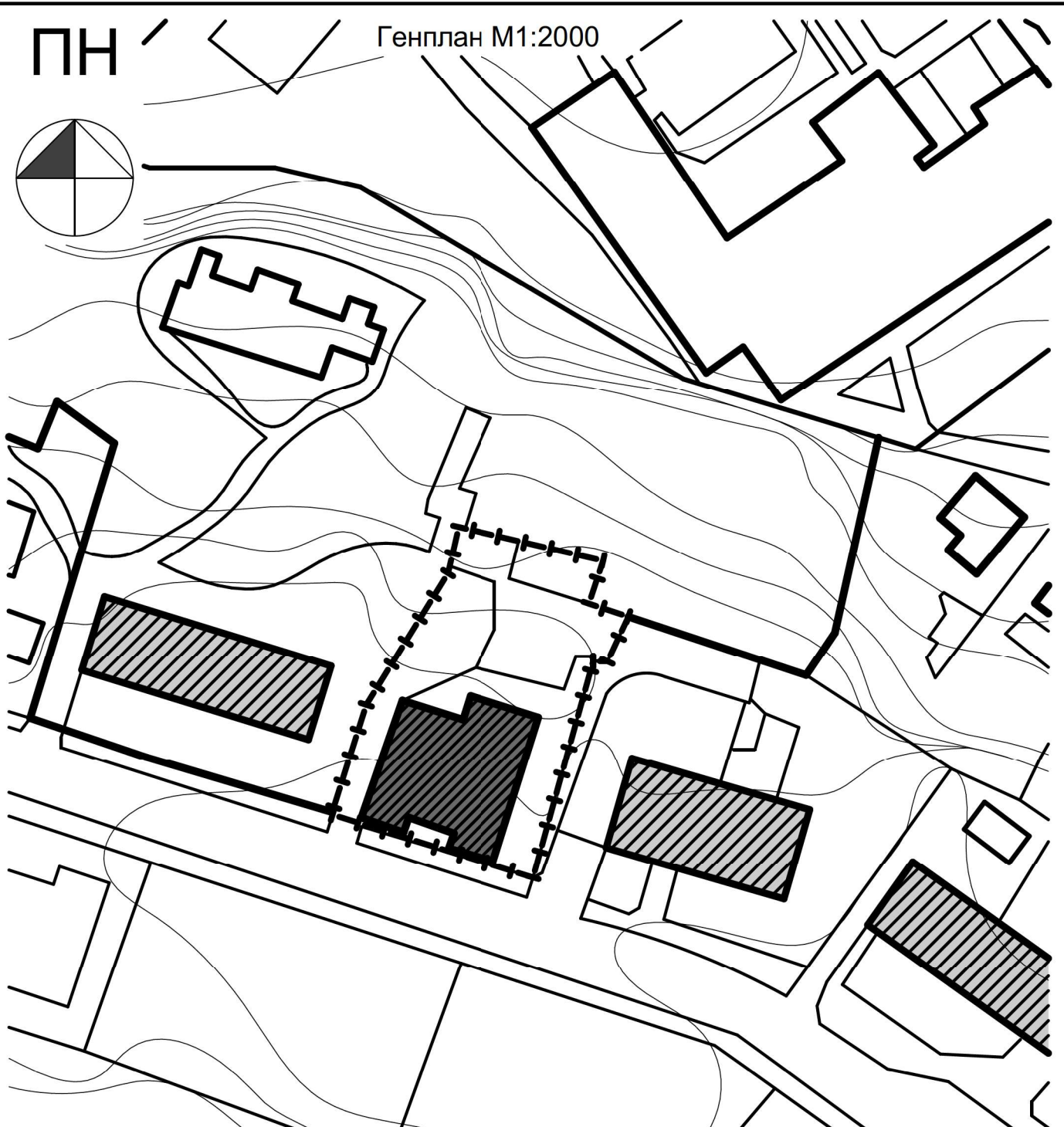
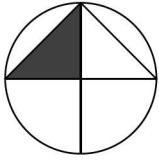
2. Острог. Житловий будинок по вул. Незалежності, 45. План підвалу. Виконавець О.В.Матвіюк за участі О.П. Петровець.
3. Острог. Житловий будинок по вул. Незалежності, 45. План на відм. 0.000. Виконавець О.В.Матвіюк за участі О.П. Петровець.
4. Острог. Житловий будинок по вул. Незалежності, 45. Східний фасад. Виконавець О.В.Матвіюк за участі О.П. Петровець.
5. Острог. Житловий будинок по вул. Незалежності, 45. Південний фасад. Виконавець О.В.Матвіюк за участі О.П. Петровець.
6. Острог. Житловий будинок по вул. Незалежності, 45. Західний фасад. Виконавець О.В.Матвіюк за участі О.П. Петровець.
7. Острог. Житловий будинок по вул. Незалежності, 45. Північний фасад. Виконавець О.В.Матвіюк за участі О.П. Петровець.
8. Острог. Житловий будинок по вул. Незалежності, 45. Розріз 1-1. Виконавець О.В.Матвіюк за участі О.П. Петровець

Фотофіксація:

1. Острог. Житловий будинок по вул. Незалежності, 45. Загальний вигляд з півдня. 2018 р. Фото П.О.Бенедюка.
2. Острог. Житловий будинок по вул. Незалежності, 45. Вигляд з південного заходу. 2018 р. Фото П.О.Бенедюка.
3. Острог. Житловий будинок по вул. Незалежності, 45. Східний фасад. 2018 р. Фото П.О.Бенедюка.
4. Острог. Житловий будинок по вул. Незалежності, 45. Північний фасад. 2018 р. Фото П.О.Бенедюка.
5. Острог. Житловий будинок по вул. Незалежності, 45. Фрагмент архітектурного декорування південного фасаду. 2018 р. Фото П.О.Бенедюка.
6. Острог. Житловий будинок по вул. Незалежності, 45. Вхід з південного заходу. 2018 р. Фото П.О.Бенедюка.
7. Острог. Житловий будинок по вул. Незалежності, 45. Інтер'єр експозиційної зали. 2018 р. Фото П.О.Бенедюка..
8. Острог. Житловий будинок по вул. Незалежності, 45. Декоративне опорядження виставкової зали (фрагмент). 2018 р. Фото П.О.Бенедюка.

ПН

Генплан М1:2000



Умовні позначення:



Межі території пам'ятки



Пам'ятка архітектури місцевого значення



Дисгармонійні споруди




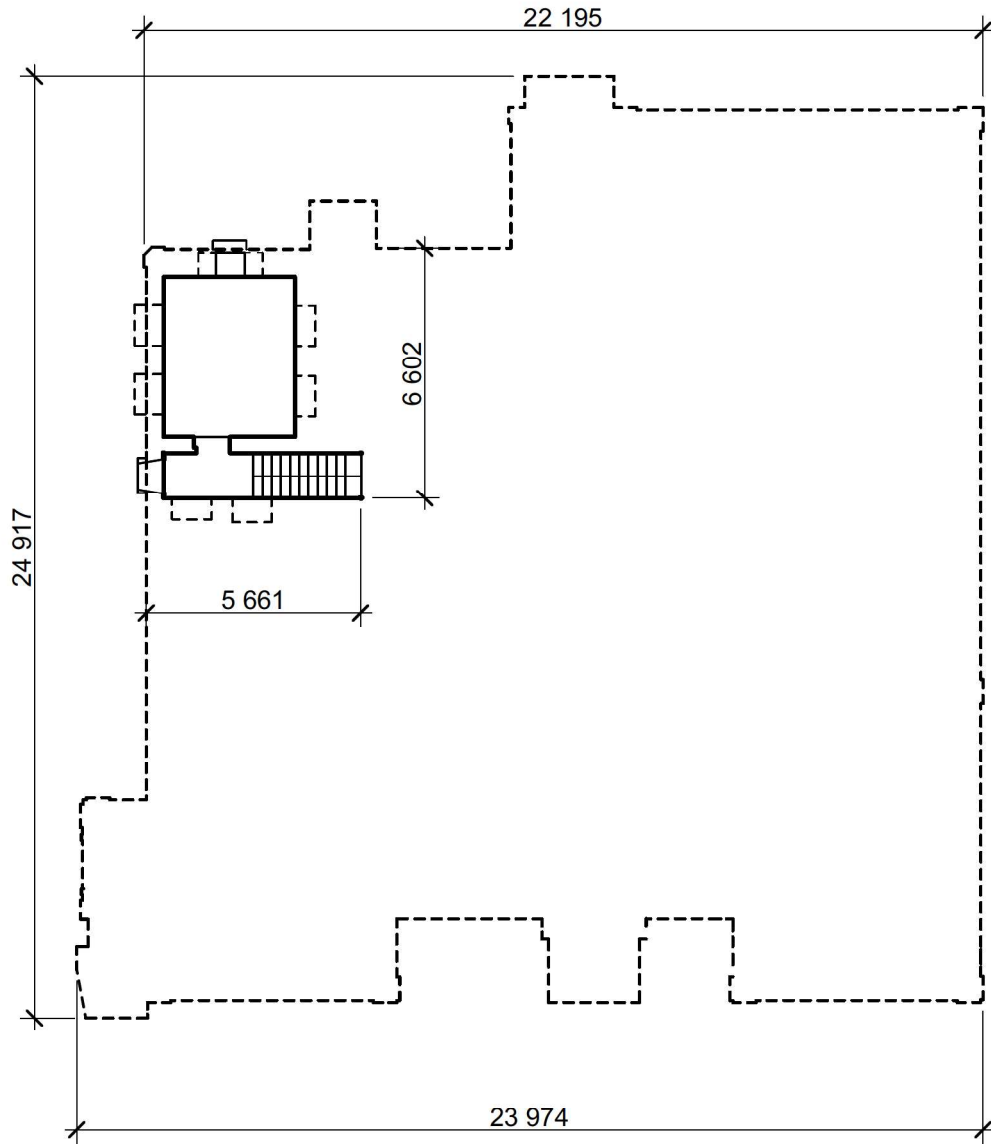
Видові точки

Межі охоронної зони пам'ятки знаходяться в межах території історичного ареалу м. Острог. Генплан подано на основі Історико-архітектурного опорного плану м. Острог, Рівненської області з визначенням меж та режимів використання історичних ареалів, м. Київ, 2014р.

Межі території пам'ятки визначено за публічною кадастровою картою України - кадастровий номер: 5610900000:03:002:0029, площа: 0.1658 га

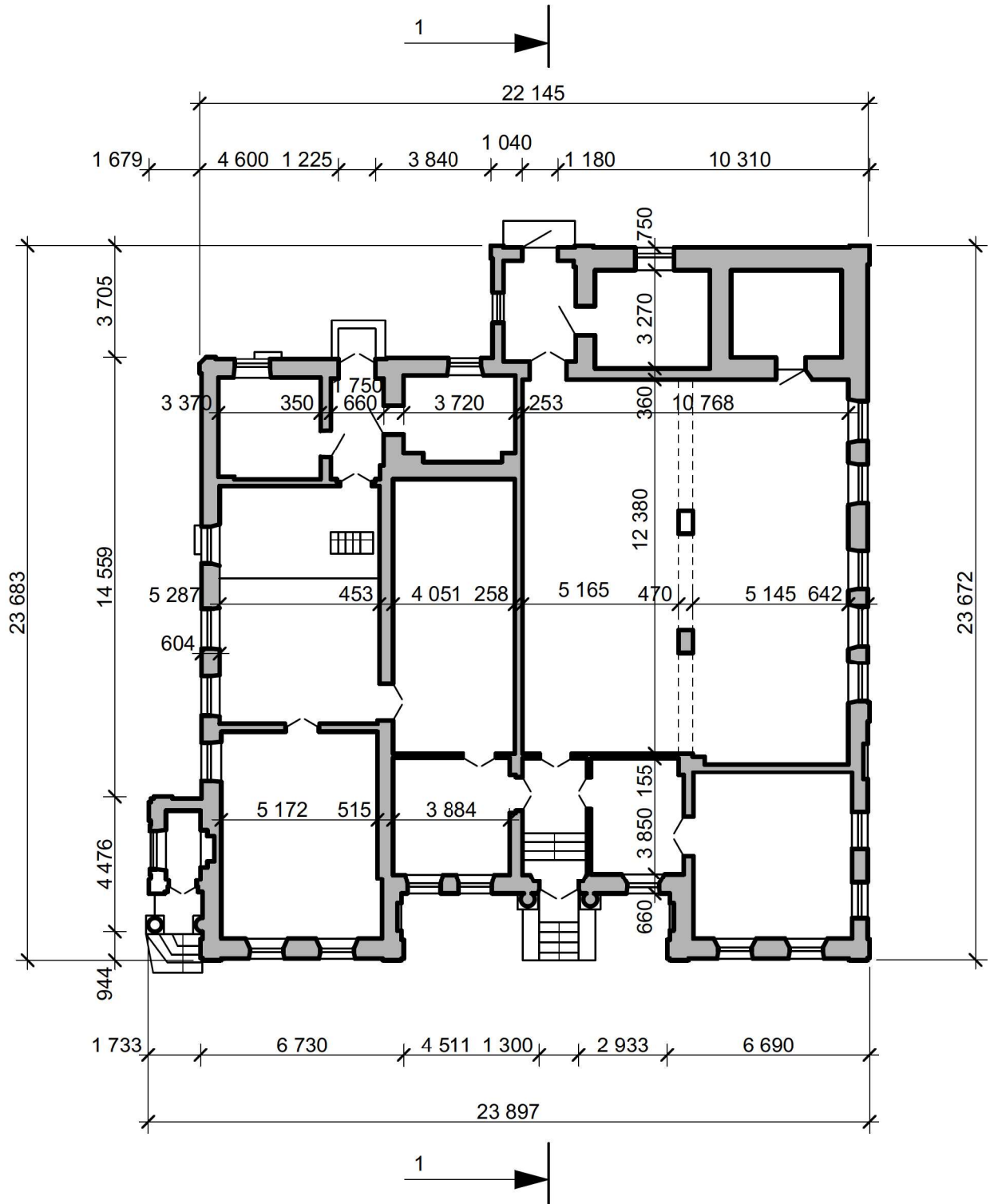
						Пам'ятка архітектури Житловий будинок м. Острог на просп. Незалежності, 45			
Зм.	Кільк.	Аркуш	Недок.	Підпис	Дата	Архітектурні обміри	Стадія	Аркуш	Аркушів
ГАП		Матвіюк О.В.			01/12/18		НД	01	
Розробив		Матвіюк О.В.			01/12/18				
Перевірів		Михайлишин О.Л.			01/12/18				
						Генплан М1:2000	ФОП Кошин А.М.		
Н.контр.		Кошин А.М.			01/12/18				

План підвалу, М1:100



						Пам'ятка архітектури			
						Житловий будинок м. Острого на просп. Незалежності, 45			
Зм.	Кільк.	Аркуш	Недок.	Підпис	Дата				
ГАП		Матвіюк О.В.			01/12/18	Архітектурні обміри	Стадія	Аркуш	Аркушів
Розробив		Матвіюк О.В.			01/12/18		НД	02	
Перевірив		Михайлишин О.Л.			01/12/18				
						План підвалу, М1:100	ФОП Кошин А.М.		
Н.контр.		Кошин А.М.			01/12/18				

План на відм. 0.000, М1:100



						Пам'ятка архітектури Житловий будинок м. Острог на просп. Незалежності, 45		
Зм.	Кільк.	Аркуш	Недок.	Підпис	Дата	Архітектурні обміри		
ГАП		Матвіюк О.В.			01/12/18			
Розробив		Матвіюк О.В.			01/12/18	НД	03	
Перевірів		Михайлишин О.Л.			01/12/18	ФОП Кошин А.М.		
Н.контр.		Кошин А.М.			01/12/18			
План на відм. 0.000, М1:100								

Східний фасад, М1:100



						Пам'ятка архітектури Житловий будинок м. Острого на просп. Незалежності, 45			
						Архітектурні обміри	Стадія	Аркуш	Аркушів
Зм.	Кільк.	Аркуш	№ док.	Підпис	Дата		НД	04	
ГАП		Матвіюк О.В.			01/12/18				
Розробив		Матвіюк О.В.			01/12/18				
Перевірив		Михайлишин О.Л.			01/12/18				
						Східний фасад, М1:100	ФОП Кошин А.М.		
Н.контр.		Кошин А.М.			01/12/18				

Південний фасад, М1:100



						Пам'ятка архітектури Житловий будинок м. Острого на просп. Незалежності, 45			
Зм.	Кільк.	Аркуш	№ док.	Підпис	Дата	Архітектурні обміри	Стадія	Аркуш	Аркушів
ГАП		Матвіюк О.В.			01/12/18		НД	05	
Розробив		Матвіюк О.В.			01/12/18				
Перевірив		Михайлишин О.Л.			01/12/18				
Н.контр.		Кошин А.М.			01/12/18	Південний фасад, М1:100	ФОП Кошин А.М.		

Західний фасад, М1:100



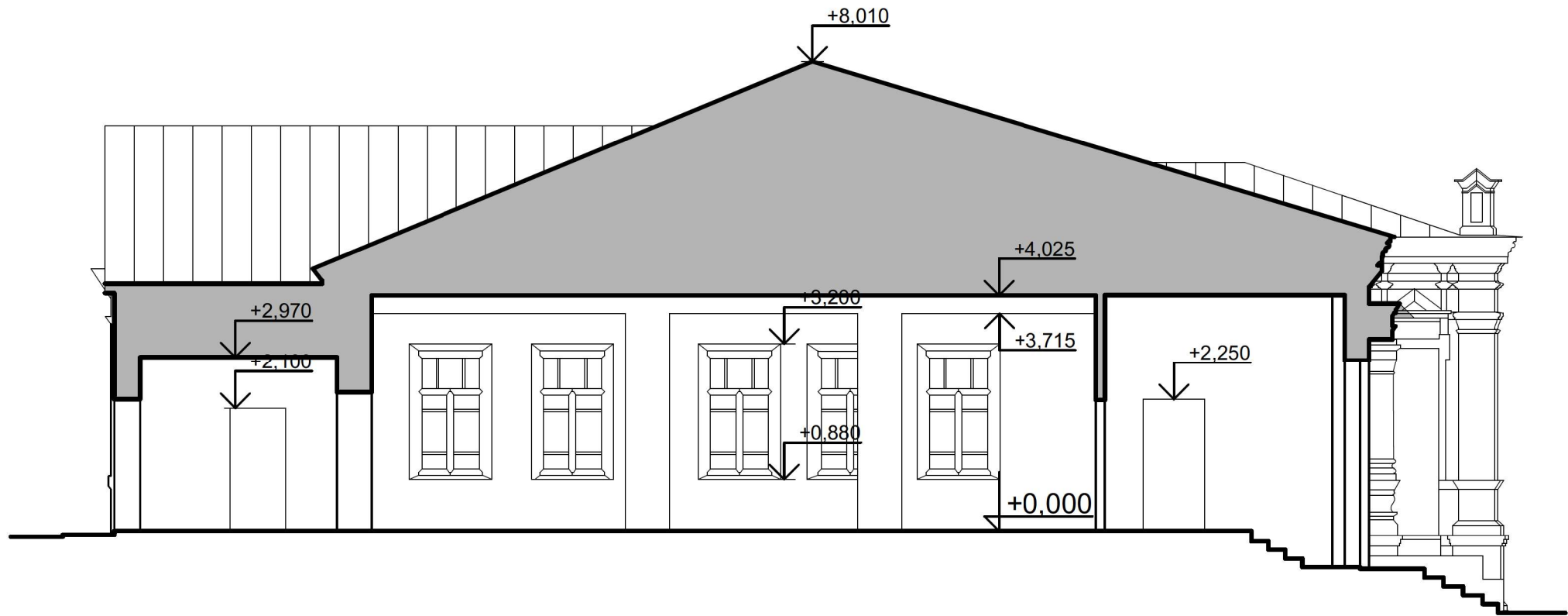
Зм.	Кільк.	Аркуш	№ док.	Підпис	Дата				
						Пам'ятка архітектури Житловий будинок м. Острого на просп. Незалежності, 45			
ГАП		Матвіюк О.В.			01/12/18	Архітектурні обміри	Стадія	Аркуш	Аркушів
Розробив		Матвіюк О.В.			01/12/18		НД	06	
Перевірив		Михайлишин О.Л.			01/12/18				
						Західний фасад, М1:100	ФОП Кошин А.М.		
Н.контр.		Кошин А.М.			01/12/18				

Північний фасад, М1:100




Зм.	Кільк.	Аркуш	№ док.	Підпис	Дата				
						Пам'ятка архітектури Житловий будинок м. Острого на просп. Незалежності, 45			
ГАП		Матвіюк О.В.			01/12/18	Архітектурні обміри	Стадія	Аркуш	Аркушів
Розробив		Матвіюк О.В.			01/12/18		НД	07	
Перевірив		Михайлишин О.Л.			01/12/18				
						Північний фасад, М1:100	ФОП Кошин А.М.		
Н.контр.		Кошин А.М.			01/12/18				

Розріз 1-1, М1:100




Зм.	Кільк.	Аркуш	№ док.	Підпис	Дата				
						Пам'ятка архітектури Житловий будинок м. Острого на просп. Незалежності, 45			
ГАП		Матвіюк О.В.			01/12/18	Архітектурні обміри	Стадія	Аркуш	Аркушів
Розробив		Матвіюк О.В.			01/12/18		НД	08	
Перевірив		Михайлишин О.Л.			01/12/18				
						Розріз 1-1, М1:100	ФОП Кошин А.М.		
Н.контр.		Кошин А.М.			01/12/18				

Фотофіксація



1. Острого. Житловий будинок по вул. Незалежності, 45. Загальний вигляд з півдня. 2018 р.
Фото П.О.Бенедюка.



2. Острого. Житловий будинок по вул. Незалежності, 45. Вигляд з південного заходу. 2018 р.
Фото П.О.Бенедюка.

						Пам'ятка архітектури Житловий будинок м. Острого на просп. Незалежності, 45			
Зм.	Кільк.	Аркуш	№ док.	Підпис	Дата	Архітектурні обміри	Стадія	Аркуш	Аркушів
ГАП		Матвіюк О.В.			01/12/18		НД	09	
Розробив		Матвіюк О.В.			01/12/18				
Перевірив		Михайлишин О.Л.			01/12/18	Фотофіксація	ФОП Кошин А.М.		
Н.контр.		Кошин А.М.			01/12/18				

Фотофіксація



3. Острог. Житловий будинок по вул. Незалежності, 45. Східний фасад. 2018 р.
Фото П.О.Бенедюка.



4. Острог. Житловий будинок по вул. Незалежності, 45. Північний фасад. 2018 р.
Фото П.О.Бенедюка.

Зм.	Кільк.	Аркуш	Недок.	Підпис	Дата				
						Пам'ятка архітектури Житловий будинок м. Острог на просп. Незалежності, 45			
ГАП		Матвіюк О.В.			01/12/18	Архітектурні обміри	Стадія	Аркуш	Аркушів
Розробив		Матвіюк О.В.			01/12/18		НД	10	
Перевірів		Михайлишин О.Л.			01/12/18				
						Фотофіксація	ФОП Кошин А.М.		
Н.контр.		Кошин А.М.			01/12/18				

Фотофіксація



5. Острог. Житловий будинок по вул. Незалежності, 45.
Фрагмент архітектурного декорування південного фасаду.
2018 р. Фото П.О.Бенедюка.



6. Острог. Житловий будинок по вул. Незалежності, 45.
Вхід з південного заходу. 2018 р.
Фото П.О.Бенедюка.

Зм.	Кільк.	Аркуш	Недок.	Підпис	Дата						
						Пам'ятка архітектури Житловий будинок м. Острог на просп. Незалежності, 45					
ГАП		Матвіюк О.В.			01/12/18				Стадія	Аркуш	Аркушів
Розробив		Матвіюк О.В.			01/12/18				НД	11	
Перевірив		Михайлишин О.Л.			01/12/18	Фотофіксація					
									ФОП Кошин А.М.		
Н.контр.		Кошин А.М.			01/12/18						

Фотофіксація




7. Острог. Житловий будинок по вул. Незалежності, 45. Інтер'єр експозиційної зали. 2018 р.
Фото П.О.Бенедюка..



8. Острог. Житловий будинок по вул. Незалежності, 45. Декоративне опорядження виставкової зали (фрагмент). 2018 р.
Фото П.О.Бенедюка..

Зм.	Кільк.	Аркуш	Недок.	Підпис	Дата				
						Пам'ятка архітектури Житловий будинок м. Острог на просп. Незалежності, 45			
ГАП		Матвіюк О.В.			01/12/18	Архітектурні обміри	Стадія	Аркуш	Аркушів
Розробив		Матвіюк О.В.			01/12/18		НД	12	
Перевірив		Михайлишин О.Л.			01/12/18				
						Фотофіксація	ФОП Кошин А.М.		
Н.контр.		Кошин А.М.			01/12/18				



Острог. Житловий будинок по вул. Незалежності, 45. Загальний вигляд з півдня. 2018 р.
 Фото П.О.Бенедюка.

						Пам'ятка архітектури Житловий будинок м. Острог на просп. Незалежності, 45			
Зм.	Кільк.	Аркуш	№ док.	Підпис	Дата	Архітектурні обміри	Стадія	Аркуш	Аркушів
ГАП		Матвіюк О.В.			01/12/18		НД	03	
Розробив		Матвіюк О.В.			01/12/18				
Перевірив		Михайлишин О.Л.			01/12/18	Фотофіксація	ФОП Кошин А.М.		
Н.контр.		Кошин А.М.			01/12/18				