

# ОБЛІКОВА КАРТКА

об'єкта культурної спадщини

Садиба князів Яблонівських

(найменування об'єкта)

вид	тип	категорія пам'ятки
пам'ятка архітектури	споруда	місцевого значення

**1. Дата утворення об'єкта:**

18 ст.

**2. Місцезнаходження об'єкта:**

Рівненська область, м. Острог, вул. Академічна

**3. Охоронний № пам'ятки:**

166-Рв

**4. Дати і № рішень, відповідно до яких об'єкт узятий на державний облік та визначено категорію пам'ятки:**

Рішення Рівненського облвиконкому від 28.07. 1990 № 140

**5. Функціональне використання:**

сучасне використання	первісне призначення	інші (протягом часу існування об'єкта)
Допоміжні служби церковної громади церкви Богоявлення Господнього	Садиба князівської родини Яблонівських	В радянську добу будівля використовувалася для органів управління системи Держлісгоспу

## 6. Стислий опис об'єкта:

Розташування	Будівля розташовується на території, яка безпосередньо межує з Острозьким замком, що надає їй особливого містобудівного статусу і формує характер навколишнього середовища
Характеристика об'єкта	<p>Одноповерхова прямокутна в плані цегляна будівля з підвальним приміщенням.</p> <p>Загальна висота – 7,87 м, довжина - 29,04 м, ширина – 15,90 м.</p> <p>Загальна площа будинку - 352,0 м<sup>2</sup>.</p> <p>Точна дата спорудження садиби невідома. Відомо, що в 1801 році частину Острога придбав кн. Дмитро Яблоновський, а невдовзі його син Кароль, повністю викупивши решту маєтностей, обрав це місто для постійного помешкання. Таким чином, на початку ХІХ ст. він розбудовує поблизу замку свою сталу резиденцію.</p> <p>Відомо також, що під час загальноміської пожежі 1888 року садиба була значно пошкоджена і докорінно перебудована, однак вже без офіцин, що фланкували колись головний корпус, утворюючи перед ним просторий двір.</p> <p>Існуюча сьогодні будівля має вигляд видовженого, симетричного одноповерхового цегляного корпусу з головним входом з півночі від вул. Академічної. Допоміжний вхід влаштовано зі східного торця будівлі. З західного напрямку влаштовано вхід до підвалу, що обіймає майже половину загальних габаритів будівлі.</p>
Наявність творів мистецтва	Відсутні

## 7. Перелік складових (для комплексу (ансамблю), визначного місця):

-
---

## 8. Ступінь схоронності об'єкта:

добрий, задовільний, незадовільний, аварійний	Задовільний
---	-------------

## 9. Наявність науково-проектної документації на об'єкт:

Найменування документації	Рік розроблення	Автор (організація)	Місце зберігання, інв. №
Звіт про науково-дослідну роботу «Історико-архітектурний опорний план та проект зон охорони пам'яток центральної частини м. Острога Рівненської області»	2007	Державний науково-дослідний інститут теорії та історії архітектури і містобудування (НДІТІАМ)	НДІТІАМ, №№ 89829/1, 89829/2, 89829/3
Матеріали облікової документації об'єкта культурної спадщини	2008	Національний університет водного господарства та природокристування	Управління культури і туризму Рівненської обласної державної адміністрації
Історико-архітектурний опорний план м.Острог	2014	Науково-дослідний інститут пам'яткоохоронних досліджень (м.Київ)	Острозька міська рада, відділ з питань

Рівненської області з визначенням меж і режимів використання зон охорони пам'яток та історичних ареалів			містобудування та архітектури.
---	--	--	--------------------------------

## 10. До облікової картки додаються графічні матеріали та фотофіксація:

Найменування матеріалів	Кількість	Дата виконання	Виконавець
Генеральний план з позначенням зон охорони	1	29.10.2018	О.В.Матвіюк
План об'єкта	1	29.10.2018	О.В.Матвіюк
Фото загального вигляду об'єкта	1	27.10.2018	П.О.Бенедюк

### Облікову картку склав:

Посада та назва організації	Спеціальність, кваліфікаційний рівень	Прізвище, ініціали	Підпис	Дата складання
Професор кафедри архітектури та середовищного дизайну Національний університет водного господарства та природокористування	архітектор, д-р архітектури	П.А.Ричков		21.11.2018

### Керівник органу охорони культурної спадщини

Начальник управління культури і туризму  
Рівненської облдержадміністрації

Я.М. Мельник

**ДОДАТКИ**  
**до облікової картки**

1. Острог. Садиба князів Яблоновських. Генеральний план з позначенням зон охорони. Виконавець О.В.Матвіюк за участі А.І. Голубцова.
2. Острог. Садиба князів Яблоновських. План об'єкта. Виконавець О.В.Матвіюк за участі А.І. Голубцова.
3. Острог. Садиба князів Яблоновських. Загальний вигляд садиби з північного заходу. 2018 р. Фото П.О.Бенедюка.



Острог. Садиба князів Яблоновських. Загальний вигляд садиби з північного заходу. 2018 р.

Фото П.О.Бенедюка.

# ПАСПОРТ

## об'єкта культурної спадщини

Садиба князів Яблоновських

(найменування об'єкта)

вид	тип	категорія пам'ятки
пам'ятка архітектури	споруда	місцевого значення

### 1. Дата утворення об'єкта:

18 ст.

### 2. Місцезнаходження об'єкта:

Рівненська область, м. Острог, вул. Академічна

### 3. Охоронний № пам'ятки:

166-Рв

### 4. Дати і № рішень, відповідно до яких об'єкт узятий на державний облік та визначено категорію пам'ятки:

Рішення Рівненського облвиконкому від 28.07.1990 № 140

### 5. Наявність охоронних дощок, охоронних знаків, інших інформаційних написів, позначок:

відсутні

### 6. Власник:

територіальна громада м.Острога (комунальна власність)

### 7. Користувач:

релігійна громада УПЦ МП м.Острога

### 8. Охоронний договір :

від \_\_\_\_\_ № \_\_\_\_\_

## 9. Функціональне використання:

сучасне	первісне	інші (протягом часу існування об'єкта)
Допоміжні служби церковної громади церкви Богоявлення Господнього.	Садиба князівської родини Яблоновських.	В радянську добу будівля використовувалася для органів управління системи Держлісгоспу.

## 10. Історичні дані про об'єкт:

<p>Споруджена на території стародавнього пригородка.</p> <p>На ділянці виявлені археологічні знахідки, що відносяться до X–XI століття.</p> <p>Точна дата спорудження садиби невідома. Відомо однак, що в 1801 році частину Острога придбав кн. Дмитро Яблоновський, а невдовзі його син Кароль, повністю викупивши решту маєностей, обрав це місто для постійного помешкання. Таким чином, на початку XIX ст. він розбудовує поблизу замку свою сталу резиденцію. Близько 1826 року він заложив тут також оранжерею з рідкісними рослинами, зібрав колекцію картин, а також значну бібліотеку.</p> <p>Одноповерхова садиба князя мала досить скромний зовнішній вигляд, накрита була чотирисхилим гонтовим дахом. За припущенням Р.Афтаназі він спочатку мав чотириколонний портик біля головного входу, який згодом замінений був заскленним дерев'яним ганком з неоготичними рисами. Стіни були гладкими і лише віконні отвори мали багато декоровані лиштви. Підкарнизний фриз, що оточував по периметру будівлю, також мав неготичний характер.</p> <p>Відомо також, що під час загальноміської пожежі 1888 року садиба була значно пошкоджена і докорінно перебудована, однак вже без офіцин, що фланкували головний корпус, утворюючи перед ним просторий двір.</p> <p>Через борги та хворобу Артура Яблоновського садиба була продана петербурзькому чиновнику Танєєву, котрий невдовзі знову перепродав її до казни. На початок XX ст. садиба занепала і була згодом відбудована лише частково в значно спрощених архітектурних формах.</p>
--

## 11. Відомості про сучасний стан об'єкта:

Розташування об'єкта і його роль у навколишньому середовищі	Будівля розташовується на території, яка безпосередньо межує з Острозьким замком, що надає їй особливого містобудівного статусу і формує характер навколишнього середовища.
Ландшафт	Ландшафт загалом спокійний, від півночі - з незначним ухилом вздовж вул. Академічної, від півдня спостерігається його стрімке падіння в напрямку заплави річки Вілії.
Опис об'єкта	Одноповерхова прямокутна в плані цегляна будівля з підвальним приміщенням. Загальна висота – 7,87 м, довжина - 29,04 м, ширина – 15,90 м. Загальна площа будинку - 352,0 м <sup>2</sup> . Існуюча сьогодні будівля має вигляд видовженого, симетричного одноповерхового цегляного корпусу з головним входом з півночі від вул. Академічної. Допоміжний вхід влаштовано зі східного торця будівлі. Із західного напрямку влаштовано вхід до підвалу, що обіймає майже половину загальних габаритів будівлі.
Перебудови, втрати й історичні нашарування	Існуюча будівля є результатом неодноразових перебудов і ремонтів в кінці XIX–XXI ст.

Наявність творів мистецтва та їх опис	Відсутні
Опис території об'єкта	Будівля розташовується на території, яка безпосередньо межує з Острозьким замком, що надає їй особливого містобудівного статусу і формує характер навколишнього середовища. На території знаходяться декілька зрілих дерев різних листяних та хвойних порід. По периметру територія огорожена металевим парканом. Більша частина території має легкий ухил в східному напрямку, південна та східна зони характеризуються стрімким падінням рельєфу.
Загальна оцінка технічного стану об'єкта, дата, № акта технічного стану	Задовільний
Наявність інженерних мереж та інженерного обладнання	Будівля під'єднана до електромережі, опалення - місцеве водяне опалення, конвектори.
Дата і № довідки про майнову цінність об'єкта, найменування організації, яка провела оцінку, вартість в гривнях	Майнова цінність об'єкта не визначалася.

## 12. Перелік складових (для комплексу (ансамблю), визначного місця):

-
---

## 13. Територія об'єкта:

Площа	0,16 га.
Опис меж території об'єкта	Територія огорожена по периметру металевою огорожею. Північна сторона виходить на вул. Академічну, східна межує з ровом, що відділяє її від території замку, південна прилягає до садибної забудови, західна – до території заповідника.

## 14. Оцінка антропологічної, археологічної, естетичної, етнографічної, історичної, мистецької, наукової чи художньої цінності об'єкта:

Якості об'єкта, завдяки яким він набуває культурної цінності як пам'ятка	Незважаючи на суттєві втрати та перебудови, садиба є помітним елементом в містобудівній композиції Острога, що зумовлено в першу чергу безпосереднім сусідством з ансамблем Острозького замку
--	---

## 15. Зони охорони пам'ятки:

Організація-розробник науково-проектної документації	Науково-дослідний інститут пам'яткоохоронних досліджень (м.Київ).
Дата розроблення науково-проектної документації	2014 рік.
Дата і номер документа про затвердження науково-проектної документації	Рішення міської ради № 97 від 19.02.2016 р.



Короткий опис меж зон охорони із зазначенням площі кожної зони	Пам'ятка розташована в межах історичного ареалу міста Острога, на території комплексної охоронної зони пам'яток центральної частини міста, на території Державного історико-культурного заповідника, створеного у 1981 р. У 2003 р. Державному історико-культурному заповіднику передано у постійне користування окремі земельні ділянки загальною площею 2,54 га. Територія пам'ятки на терені колишньої садиби кн. Яблоновських складає 0,16 га. Межі охоронної зони сформовані відповідно до характеру навколишнього міського середовища.
--	--

## 16. Наявність науково-дослідної та науково-проектної документації на об'єкт:

Найменування документації	Рік розроблення	Автор (організація)	Місце зберігання, інв. №
Аналіз середовища та теоретичне обґрунтування меж охоронних зон	1991	Український спеціальний науково-реставраційний проектний інститут «Укрпроектреставрація», Львівський філіал	
Звіт про науково-дослідну роботу «Історико-архітектурний опорний план та проект зон охорони пам'яток центральної частини м. Острога Рівненської області»	2007	Державний науково-дослідний інститут теорії та історії архітектури і містобудування (НДІТІАМ, м.Київ)	НДІТІАМ, №№ 89829/1, 89829/2, 89829/3
Матеріали облікової документації об'єкта культурної спадщини	2008	Національний університет водного господарства та природокористування (м.Рівне)	Управління культури і туризму Рівненської обласної державної адміністрації
Історико-архітектурний опорний план м.Острог Рівненської області з визначенням меж і режимів використання зон охорони пам'яток та історичних ареалів	2014	Науково-дослідний інститут пам'яткоохоронних досліджень (м.Київ)	Острозька міська рада, відділ з питань містобудування та архітектури.

## 17. Дослідницькі й реставраційні роботи на об'єкті:

Найменування робіт	Рік проведення	Замовник	Виконавець	Підрядна організація
Див. п. 16 Реставраційні роботи не проводилися				

## 18. Основні джерела відомостей про об'єкт:

Археологічні матеріали	Прищепя Б.А. Матеріали до реконструкції історичної топографії Острога доби середньовіччя // Архітектурна спадщина Волині. – Рівне, 2008. – С.23-28.
Іконографічні	Aftanazy R. Materiały do dziejów rezydencji. T.Vd. – Warszawa, 1988. - Fig.346;

матеріали	Державний історико-культурний заповідник м. Острога.
Архівні матеріали	Держ. архів Рівненської обл. – Ф. 527, 1 од. зб.
Бібліографічні матеріали	<ol style="list-style-type: none"> <li>1. Михайлишин О.Л. Палацово-паркові ансамблі Волині 2-ї половини XVIII-XIX століть. – К., 2000. – С. 198-199;</li> <li>2. Ричков П.А., Михайлишин О.Л. До історії палацово-паркового ансамблю резиденції князів Яблоновських в Острозі // Матеріали VI Острозької конференції «Острог на порозі 900-річчя». – Острог, 1995. – С.180-181.</li> <li>3. Aftanazy R. Materiały do dziejów rezydencji. – T. Va: Dawne Wojewódstwo Wołyńskie. – Warszawa, 1988. – S. 388-390;</li> <li>4. Dunin-Karwicki J. Wspomnienia Wołyniaka. – Łwów, 1897. – S. 33;</li> <li>5. Dunin-Karwicki J. Z moich wspomnień. – T. 2. – Warszawa, 1901. – S. 148.</li> <li>6. Kardaszewicz S. Dzieje dawniejsze miasta Ostroga – Warszawa, 1913. – S.91.</li> </ol>

### 19. До паспорта додаються графічні матеріали та фотофіксація:

Найменування	Кількість	Дата виконання	Виконавець
Генеральний план з позначенням зон охорони	1	20.11.2018	О.В.Матвіюк
<b>Обміри:</b>			
Поверхові плани	1	20.11.2018	О.В.Матвіюк
Креслення фасадів	4	20.11.2018	О.В.Матвіюк
Розрізи	1	20.11.2018	О.В.Матвіюк
<b>Фотофіксація:</b>			
Фото загального вигляду	5	2018 р.	П.О.Бенедюк
Фото фрагментів	-	-	-
Фото деталей	-	-	-
Фото інтер'єрів	1	2018 р.	П.О.Бенедюк

### Паспорт склав:

Посада та назва організації	Спеціальність, кваліфікаційний рівень	Прізвище, ініціали	Підпис	Дата складання
Завідувач кафедри архітектури та середовищного дизайну Національний університет водного господарства та природокористування	архітектор, д-р архітектури	О.Л.Михайлишин		21.11.2018
Професор кафедри архітектури та середовищного дизайну НУВГП	архітектор, д-р архітектури	П.А.Ричков		

### Керівник органу охорони культурної спадщини

Начальник управління культури і туризму  
Рівненської облдержадміністрації

Я.М. Мельник

## **ДОДАТКИ до паспорта**

1. Генеральний план з позначенням зон охорони. Виконавець О.В.Матвіюк за участі А.І. Голубцова. 2018 р.

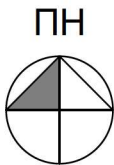
### **Обмірні креслення**

2. Острог. Садиба князів Яблоновських. План підвалу. Виконавець О.В.Матвіюк за участі А.І. Голубцова.
3. Острог. Садиба князів Яблоновських. План на відм. 0.000. Виконавець О.В.Матвіюк за участі А.І. Голубцова.
4. Острог. Садиба князів Яблоновських. Південний фасад. Виконавець О.В.Матвіюк за участі А.І. Голубцова.
5. Острог. Садиба князів Яблоновських. Північний фасад. Виконавець О.В.Матвіюк за участі А.І. Голубцова.
6. Острог. Садиба князів Яблоновських. Східний фасад. Виконавець О.В.Матвіюк за участі А.І. Голубцова.
7. Острог. Садиба князів Яблоновських. Західний фасад. Виконавець О.В.Матвіюк за участі А.І. Голубцова.
8. Острог. Садиба князів Яблоновських. Розріз 1-1. Виконавець О.В.Матвіюк за участі А.І. Голубцова.

### **Фотофіксація:**

1. Острог. Садиба князів Яблоновських. Загальний вигляд садиби з північного сходу. 2018 р. Фото П.О.Бенедюка.
2. Острог. Садиба князів Яблоновських. Загальний вигляд садиби з півночі. 2018 р. Фото П.О.Бенедюка
3. Острог. Садиба князів Яблоновських. Південний фасад садиби. 2018 р. Фото П.О.Бенедюка.
4. Острог. Садиба князів Яблоновських. Вигляд з північного заходу. 2018 р. Фото П.О.Бенедюка.
5. Острог. Садиба князів Яблоновських. Західний фасад садиби. 2018 р. Фото П.О.Бенедюка.
6. Острог. Садиба князів Яблоновських. Інтер'єр вестибюлю. 2018 р. Фото П.О.Бенедюка.


Генплан, М 1:2000



Умовні позначення:



- Пам'ятка архітектури місцевого значення



- Межі території пам'ятки



- Видові точки

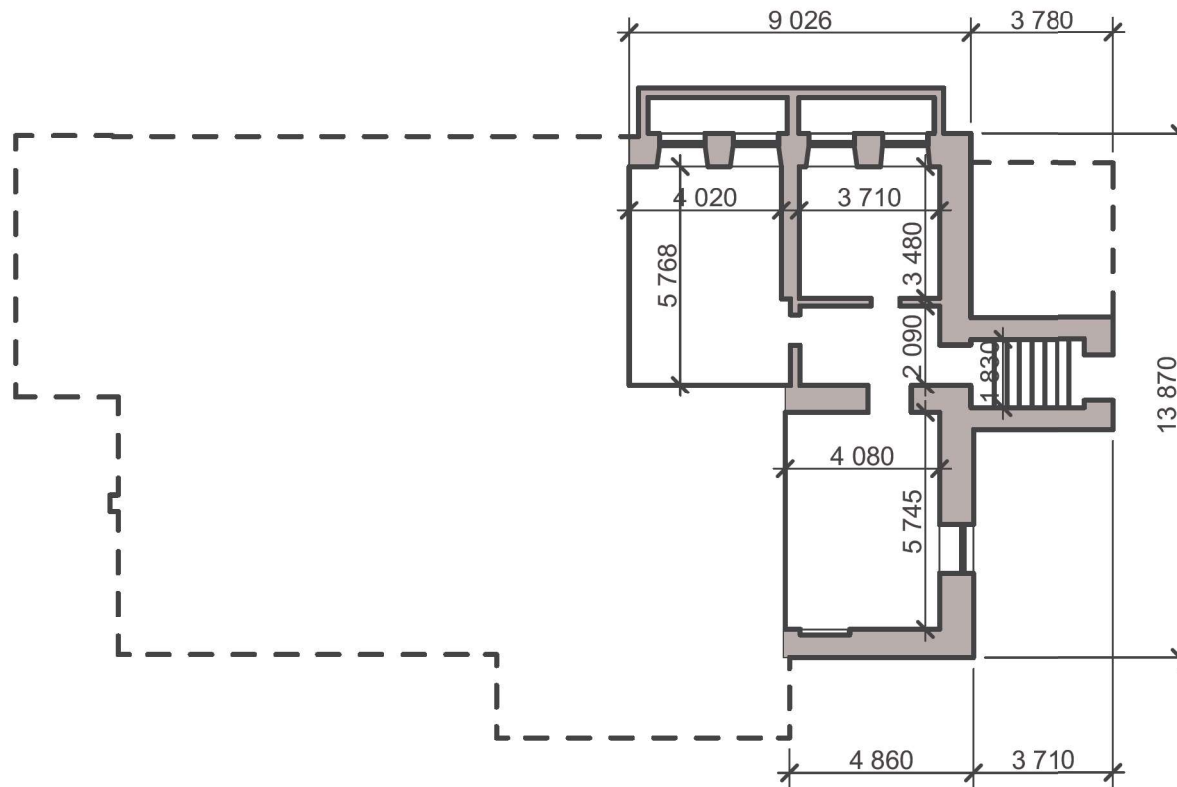


- Пам'ятка архітектури національного значення

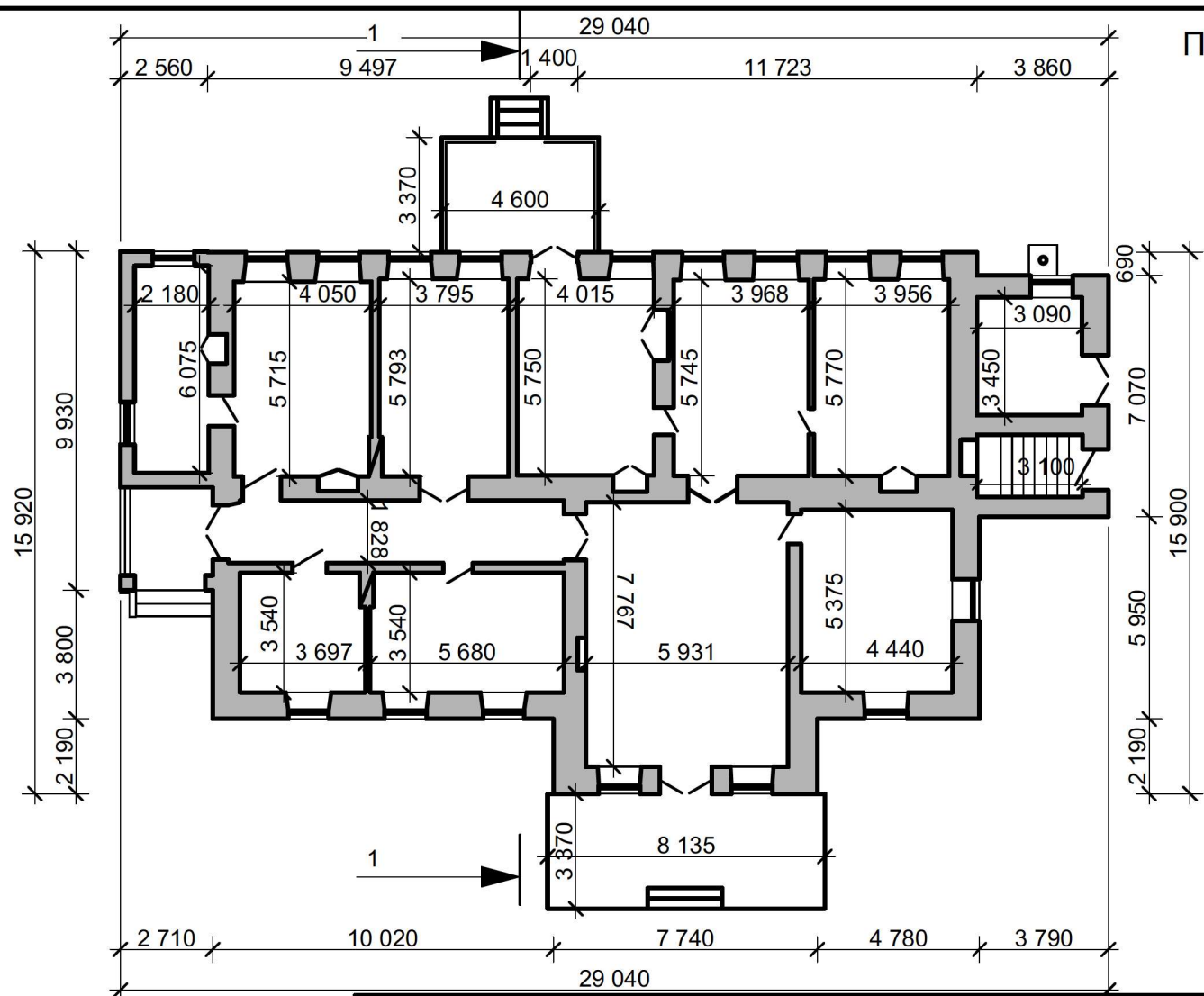
1. Межі охоронної зони пам'ятки знаходяться в межах території історичного ареалу м. Острого.
2. Генплан подано на основі Історико-архітектурного опорного плану м. Острого, Рівненської області з визначенням меж та режимів використання історичних ареалів, м. Київ, 2014 р.
3. Площа: 0,16 га.

					Пам'ятка архітектури Садиба князів Яблоновських, м. Острого, вул. Академічна				
<b>Зм.</b>	<b>Кільк.</b>	<b>Аркуш</b>	<b>№ док.</b>	<b>Підпис</b>	<b>Дата</b>	Архітектурні обміри	Стадія	Аркуш	Аркушів
ГАП				Матвіюк О.В.	01/12/18		НД	01	
Розробив				Матвіюк О.В.	01/12/18				
Перевірив				Михайлишин О.Л.	01/12/18				
						Генплан, М 1:2000	ФОП Кошин А.М.		
Н.контр.				Кошин А.М.	01/12/18				

План підвалу, М1:200



Зм.	Кільк.	Аркуш	№ док.	Підпис	Дата	Пам'ятка архітектури Садиба князів Яблоновських, м. Острог, вул. Академічна			
ГАП		Матвіюк О.В.			01/12/18	Архітектурні обміри	Стадія	Аркуш	Аркушів
Розробив		Матвіюк О.В.			01/12/18		НД	02	
Перевірив		Михайлишин О.Л.			01/12/18				
						План підвалу, М1:200	ФОП Кошин А.М.		
Н.контр.		Кошин А.М.			01/12/18				



Зм.	Кільк.	Аркуш	№ док.	Підпис	Дата
ГАП		Матвіюк О.В.			01/12/18
Розробив		Матвіюк О.В.			01/12/18
Перевірив		Михайлишин О.Л.			01/12/18
Н.контр.		Кошин А.М.			01/12/18

Пам'ятка архітектури  
Садиба князів Яблоновських,  
м. Острог, вул. Академічна

Архітектурні обміри

План на відм. 0.000, М1:200

Стадія	Аркуш	Аркушів
НД	03	

ФОП Кошин А.М.

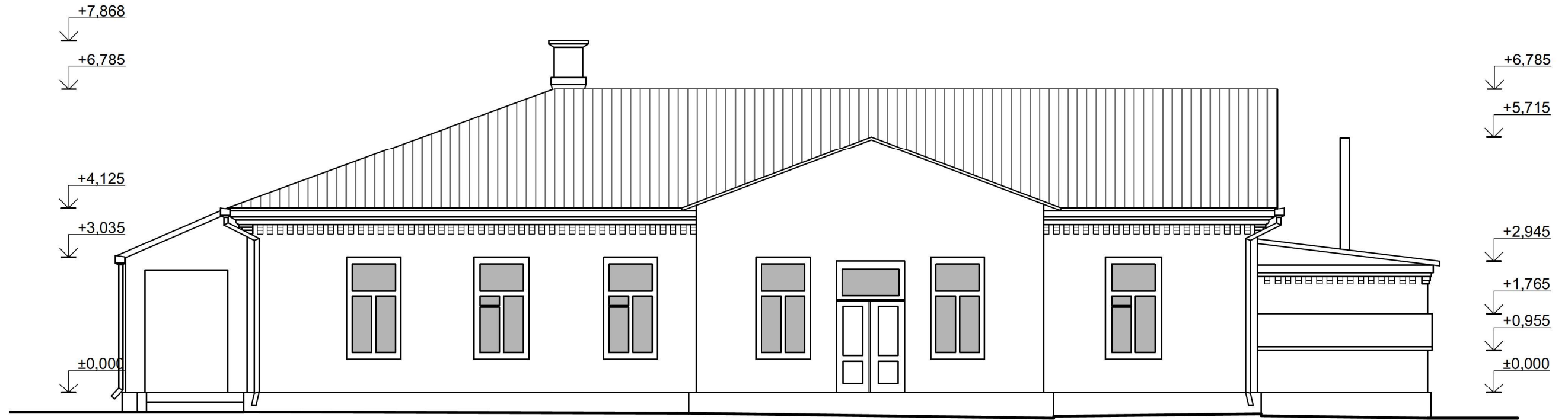


Південний фасад, М1:100



Зм.	Кільк.	Аркуш	№ док.	Підпис	Дата				
						Пам'ятка архітектури Садиба князів Яблоновських, м. Острог, вул. Академічна			
ГАП				Матвіюк О.В.	01/12/18	Архітектурні обміри	Стадія	Аркуш	Аркушів
Розробив				Матвіюк О.В.	01/12/18		НД	04	
Перевірив				Михайлишин О.Л.	01/12/18				
						Південний фасад, М1:100	ФОП Кошин А.М.		
Н.контр.				Кошин А.М.	01/12/18				

Північний фасад, М1:100



Зм.	Кільк.	Аркуш	№ док.	Підпис	Дата	Пам'ятка архітектури Садиба князів Яблонівських, м. Острого, вул. Академічна			
ГАП		Матвіюк О.В.			01/12/18	Архітектурні обміри	Стадія	Аркуш	Аркушів
Розробив		Матвіюк О.В.			01/12/18		НД	05	
Перевірив		Михайлишин О.Л.			01/12/18				
						Північний фасад, М1:100	ФОП Кошин А.М.		
Н.контр.		Кошин А.М.			01/12/18				

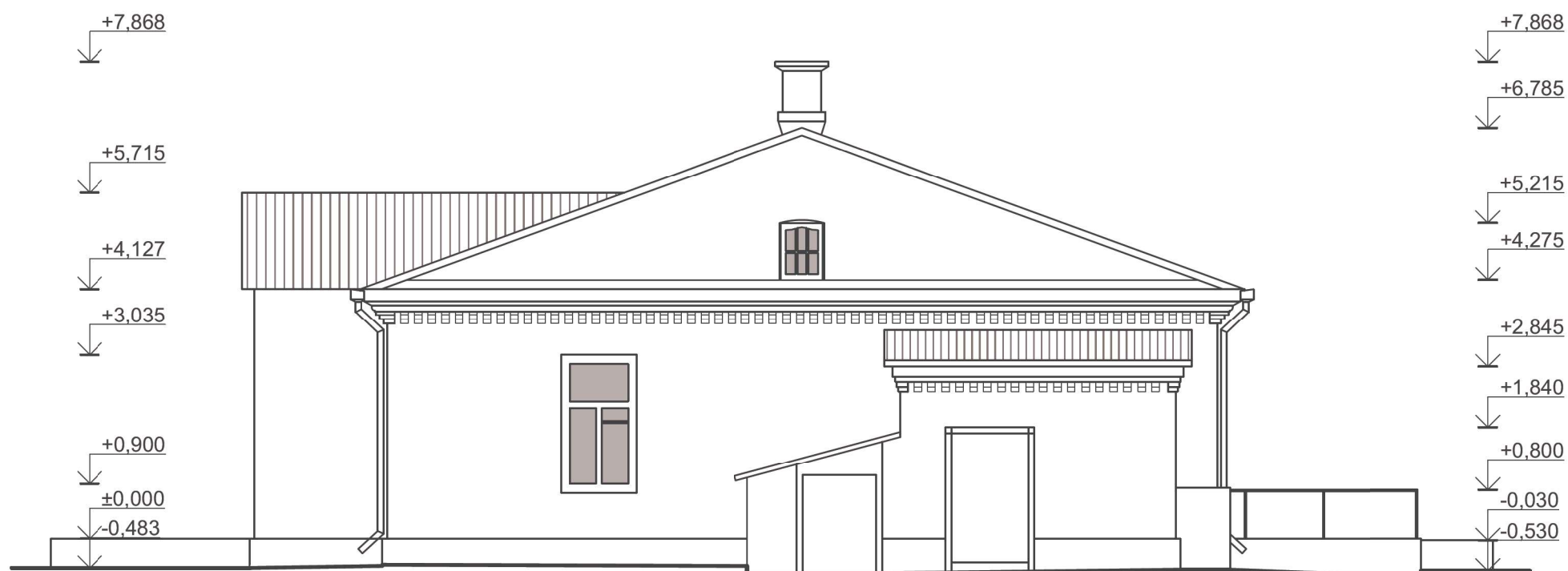


Східний фасад, М1:100



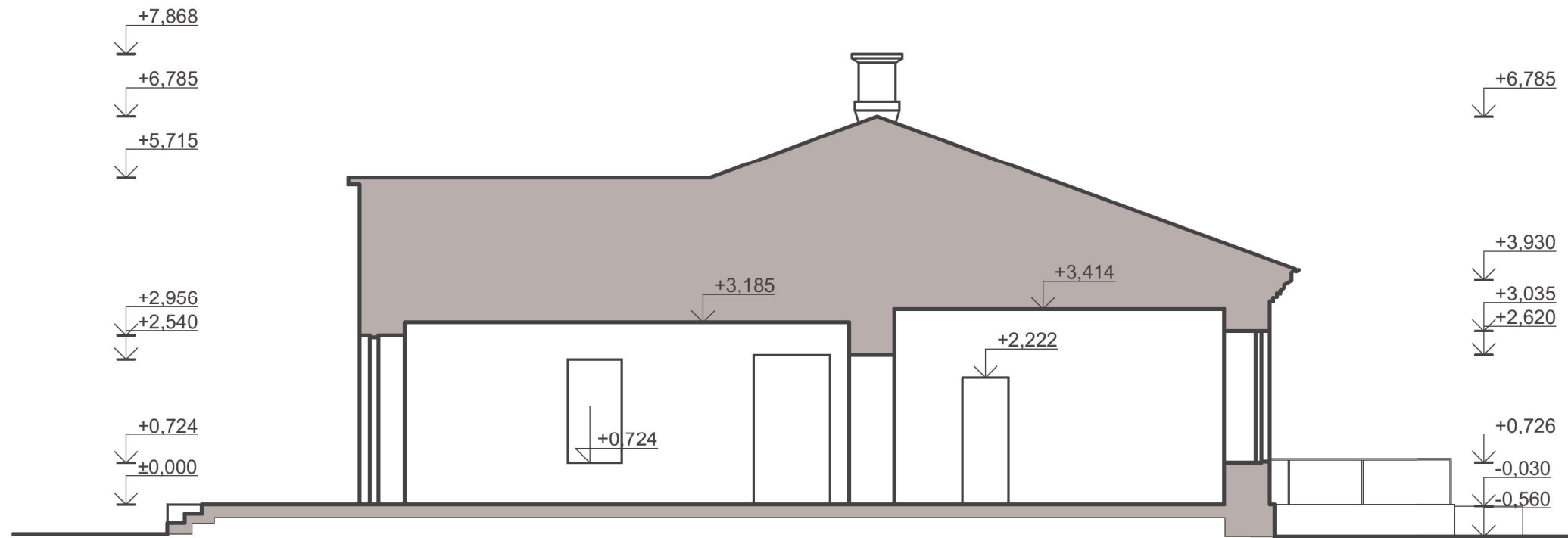
Зм.	Кільк.	Аркуш	№ док.	Підпис	Дата				
						Пам'ятка архітектури Садиба князів Яблоновських, м. Острого, вул. Академічна			
ГАП		Матвіюк О.В.			01/12/18	Архітектурні обміри	Стадія	Аркуш	Аркушів
Розробив		Матвіюк О.В.			01/12/18		НД	06	
Перевірив		Михайлишин О.Л.			01/12/18				
						Східний фасад, М1:100	ФОП Кошин А.М.		
Н.контр.		Кошин А.М.			01/12/18				

Західний фасад, М1:100



Зм.	Кільк.	Аркуш	№ док.	Підпис	Дата	Пам'ятка архітектури Садиба князів Яблоновських, м. Острог, вул. Академічна			
ГАП		Матвіюк О.В.			01/12/18	Архітектурні обміри	Стадія	Аркуш	Аркушів
Розробив		Матвіюк О.В.			01/12/18		НД	07	
Перевірив		Михайлишин О.Л.			01/12/18				
						Західний фасад, М1:100	ФОП Кошин А.М.		
Н.контр.		Кошин А.М.			01/12/18				

Розріз 1-1, М1:100



Зм.	Кільк.	Аркуш	№ док.	Підпис	Дата				
						Пам'ятка архітектури Садиба князів Яблоновських, м. Острого, вул. Академічна			
ГАП				Матвіюк О.В.	01/12/18				Архітектурні обміри
Розробив				Матвіюк О.В.	01/12/18	НД	08		
Перевірив				Михайлишин О.Л.	01/12/18				
						Розріз 1-1, М1:100	ФОП Кошин А.М.		
Н.контр.				Кошин А.М.	01/12/18				



## Фотофіксація



1. Острог. Садиба князів Яблоновських. Загальний вигляд садиби з північного сходу. 2018 р.  
Фото П.О.Бенедюка.



2. Острог. Садиба князів Яблоновських. Загальний вигляд садиби з півночі. 2018 р.  
Фото П.О.Бенедюка

Зм.	Кільк.	Аркуш	№ док.	Підпис	Дата	Пам'ятка архітектури Садиба князів Яблоновських, м. Острог, вул. Академічна			
ГАП		Матвіюк О.В.			01/12/18	Архітектурні обміри	Стадія	Аркуш	Аркушів
Розробив		Матвіюк О.В.			01/12/18		НД	09	
Перевірив		Михайлишин О.Л.			01/12/18				
						Фотофіксація	ФОП Кошин А.М.		
Н.контр.		Кошин А.М.			01/12/18				



## Фотофіксація



3. Острог. Садиба князів Яблоновських. Південний фасад садиби. 2018 р.  
Фото П.О.Бенедюка.



4. Острог. Садиба князів Яблоновських. Вигляд з північного заходу. 2018 р.  
Фото П.О.Бенедюка.

Зм.	Кільк.	Аркуш	№ док.	Підпис	Дата	Пам'ятка архітектури Садиба князів Яблоновських, м. Острог, вул. Академічна			
ГАП		Матвіюк О.В.			01/12/18	Архітектурні обміри	Стадія	Аркуш	Аркушів
Розробив		Матвіюк О.В.			01/12/18		НД	10	
Перевірив		Михайлишин О.Л.			01/12/18				
						Фотофіксація	ФОП Кошин А.М.		
Н.контр.		Кошин А.М.			01/12/18				



## Фотофіксація



5. Острого. Садиба князів Яблоновських. Західний фасад садиби. 2018 р.  
Фото П.О.Бенедюка.



6. Острого. Садиба князів Яблоновських. Інтер'єр вестибюлю. 2018 р.  
Фото П.О.Бенедюка.

Зм.	Кільк.	Аркуш	№ док.	Підпис	Дата						
ГАП		Матвіюк О.В.			01/12/18	Пам'ятка архітектури Садиба князів Яблоновських, м. Острого, вул. Академічна					
Розробив		Матвіюк О.В.			01/12/18				Стадія	Аркуш	Аркушів
Перевірив		Михайлишин О.Л.			01/12/18				НД	11	
						Архітектурні обміри					
						Фотофіксація					
Н.контр.		Кошин А.М.			01/12/18	ФОП Кошин А.М.					





Острог. Садиба князів Яблоновських. Загальний вигляд садиби з північного сходу. 2018 р.  
 Фото П.О.Бенедюка.

						Пам'ятка архітектури Садиба князів Яблоновських, м. Острог, вул. Академічна			
<b>Зм.</b>	<b>Кільк.</b>	<b>Аркуш</b>	<b>№ док.</b>	<b>Підпис</b>	<b>Дата</b>				
ГАП		Матвіюк О.В.			01/12/18	Архітектурні обміри	Стадія	Аркуш	Аркушів
Розробив		Матвіюк О.В.			01/12/18		НД	03	
Перевірив		Михайлишин О.Л.			01/12/18				
						Фотофіксація	ФОП Кошин А.М.		
Н.контр.		Кошин А.М.			01/12/18				